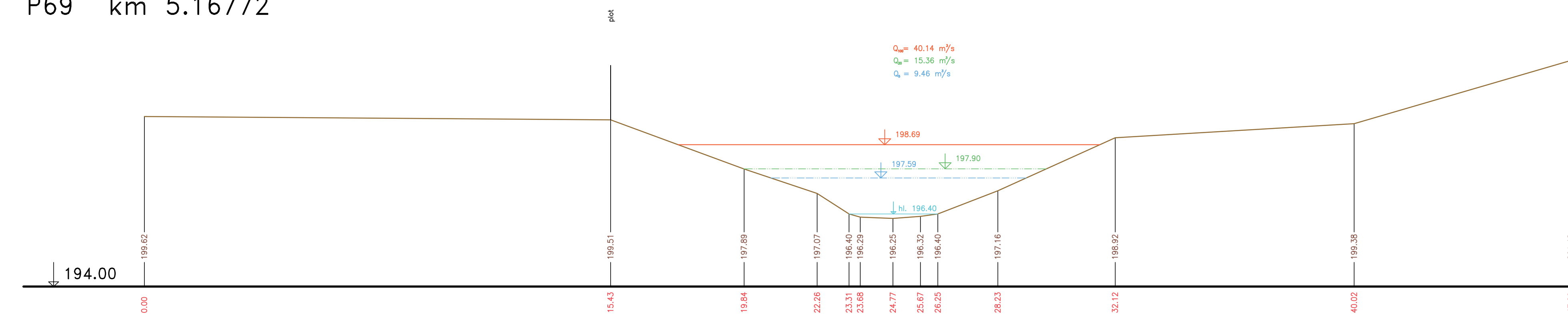
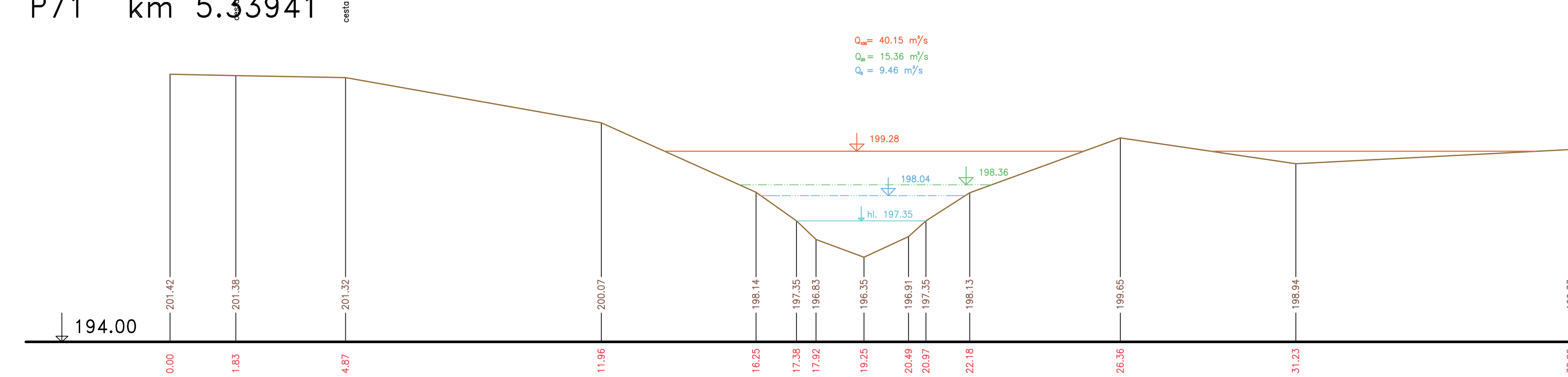


PŘÍČNÉ PROFILY  
ROKYTKA  
MĚŘ.: 1:100/1:100  
18. ČÁST

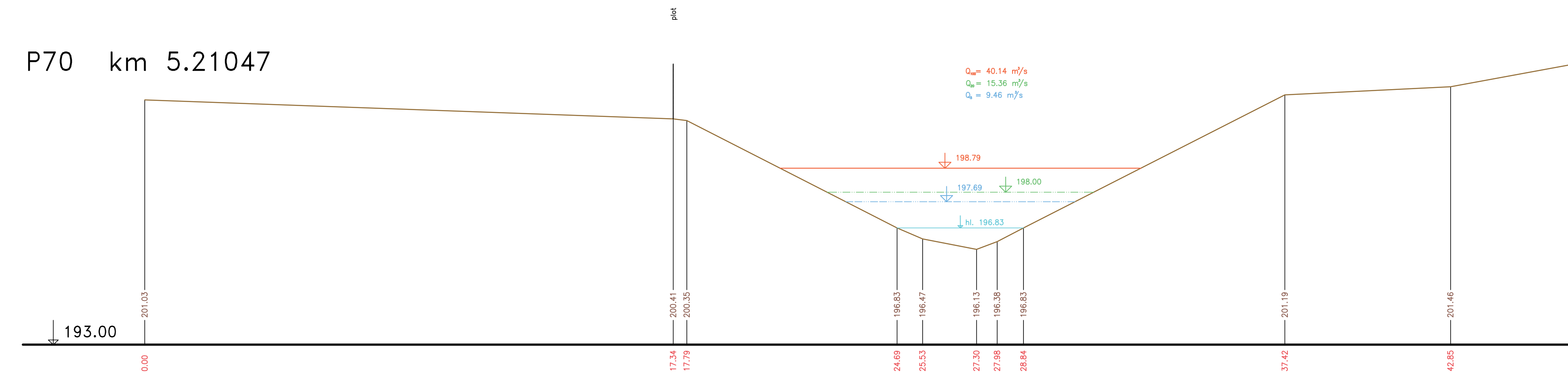
P69 km 5.16772



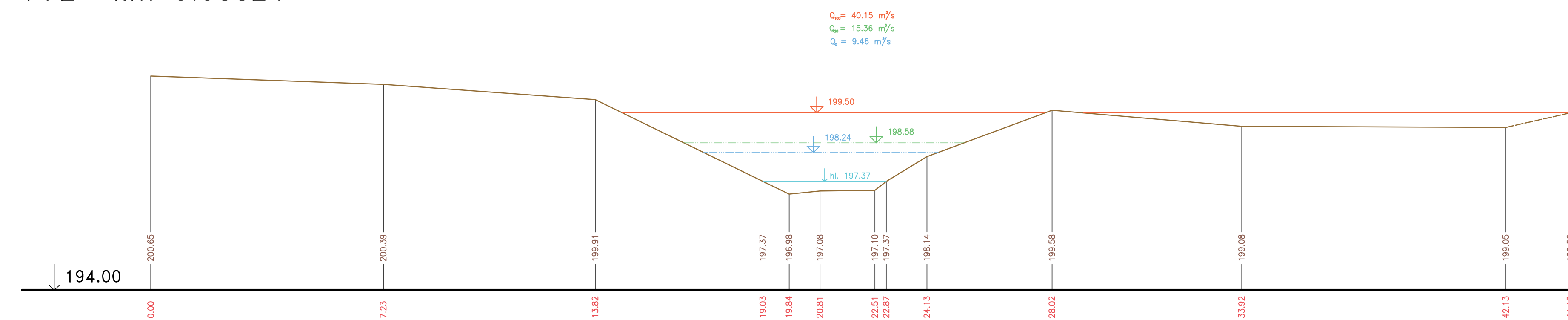
P71 km 5.33941



P70 km 5.21047



P72 km 5.38824



— Terén (zaměření)  
- - - Terén (vynesení ze situace)

Výškový systém Balt p.v.

Název akce:	<b>GENÉREL TOKU ROKYTKA - II. etapa</b>	
Název přílohy:	Příčné řezy korytem - Rokytká	Měřítko: 1 : 100/100
	18. část P69 - P72	Číslo přílohy: <b>3.1.2.18</b>