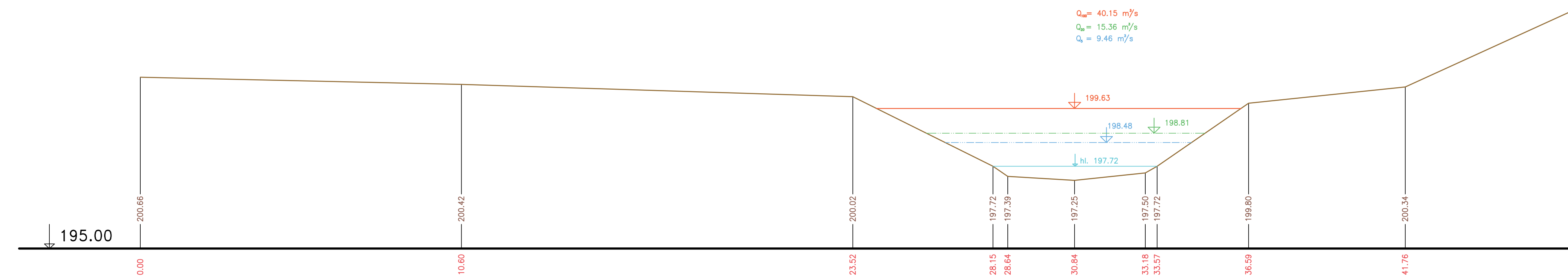


PŘÍČNÉ PROFILY

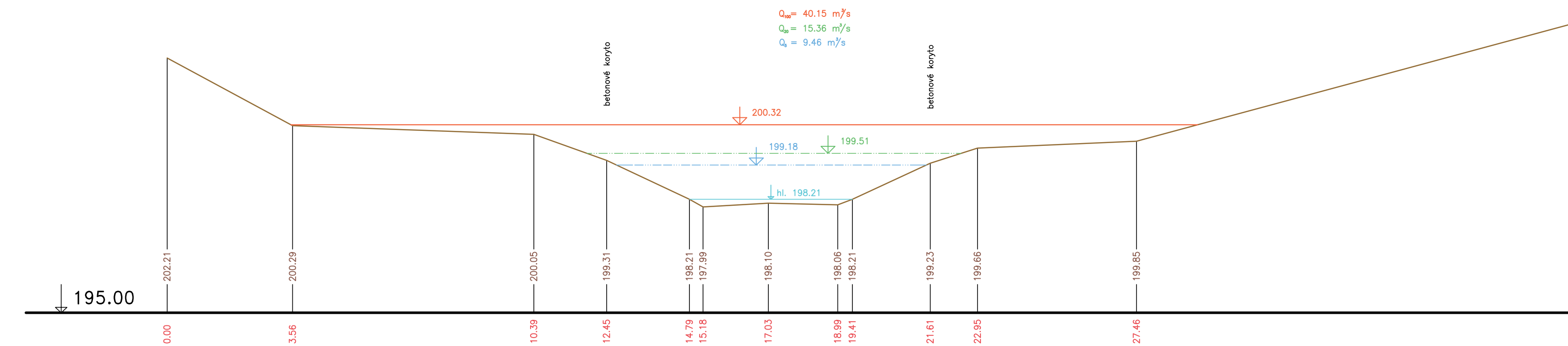
ROKYTKA

MĚŘ.: 1:100/1:100 P73 km 5.45629

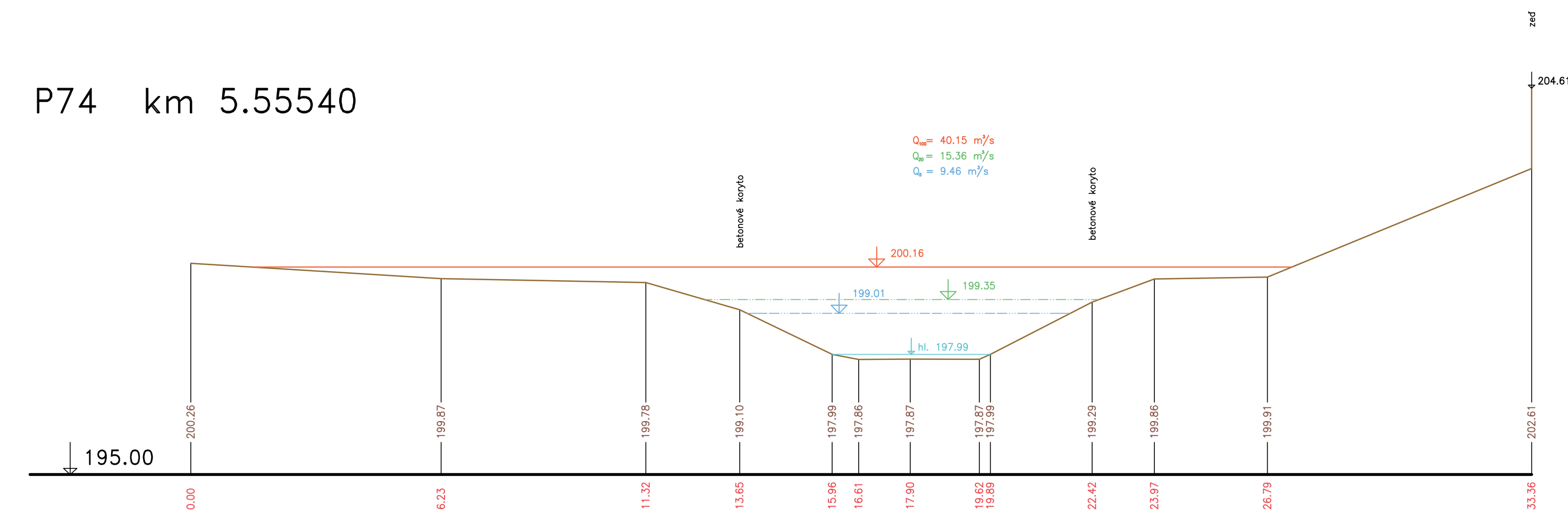
19. ČÁST



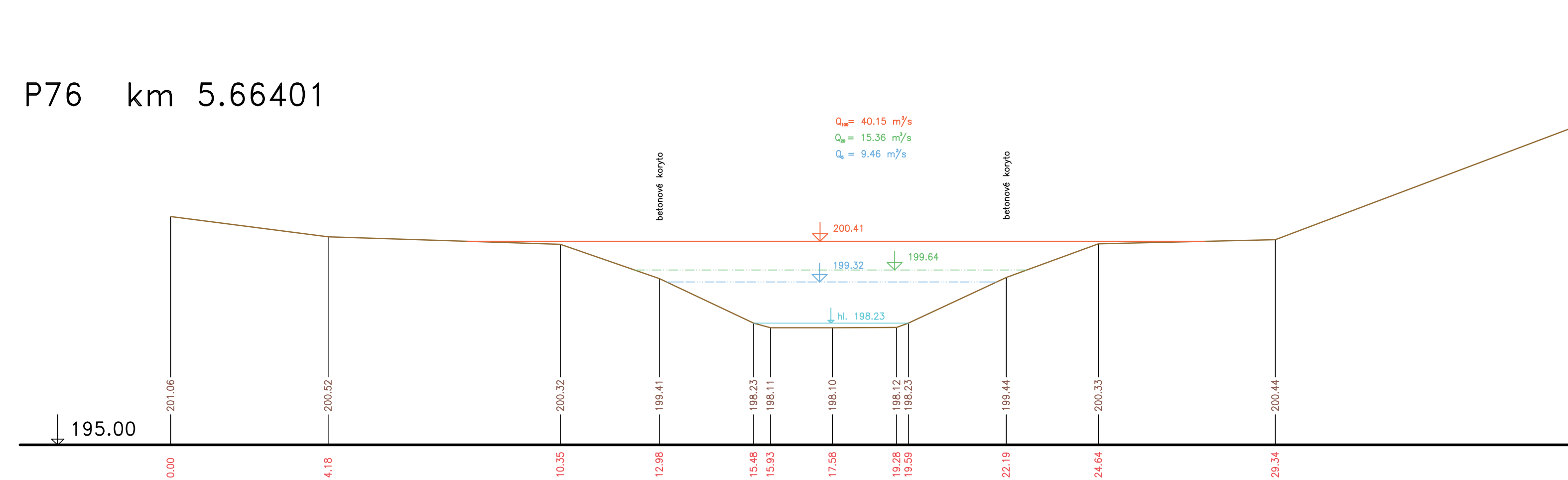
P75 km 5.60962




P74 km 5.55540



P76 km 5.66401



Výškový systém Balt p.v.

Název akce:	<b>GENEREL TOKU ROKYTKA - II. etapa</b>	
Název přílohy:	Příčné řezy korytem - Rokytká	Měřítko: 1 : 100/100
	19. část P73 - P76	Číslo přílohy: <b>3.1.2.19</b>