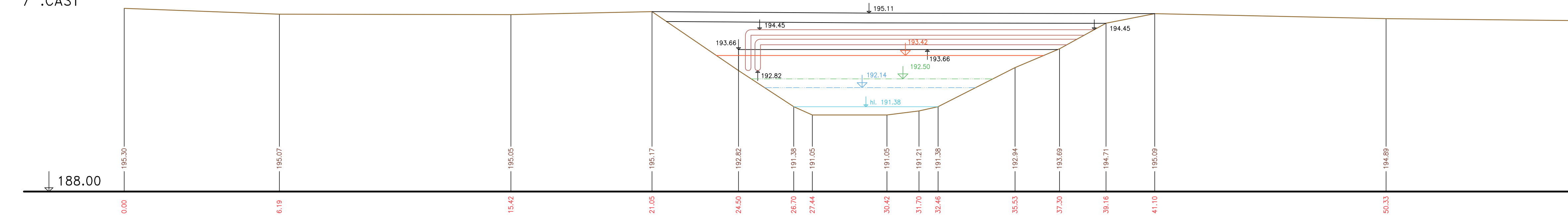
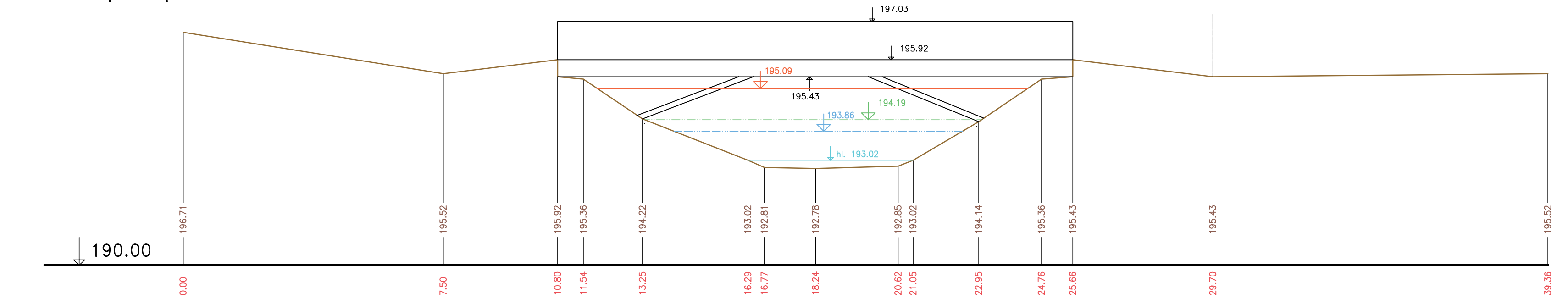


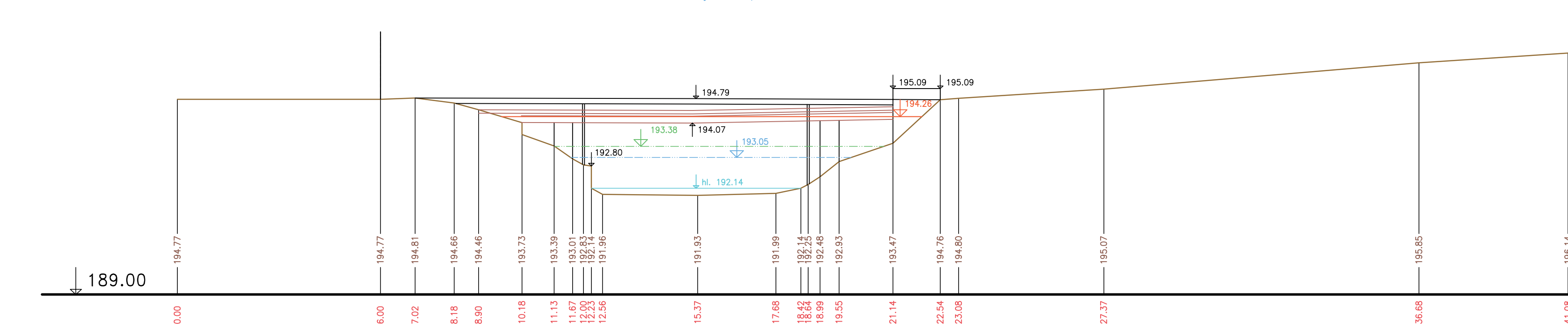
ŘEZY V OBJEKTECH 025 km 3.14885
 ROKYTKA Cestní betonový mostek
 MĚŘ.: 1:100/1:100
 7. ČÁST



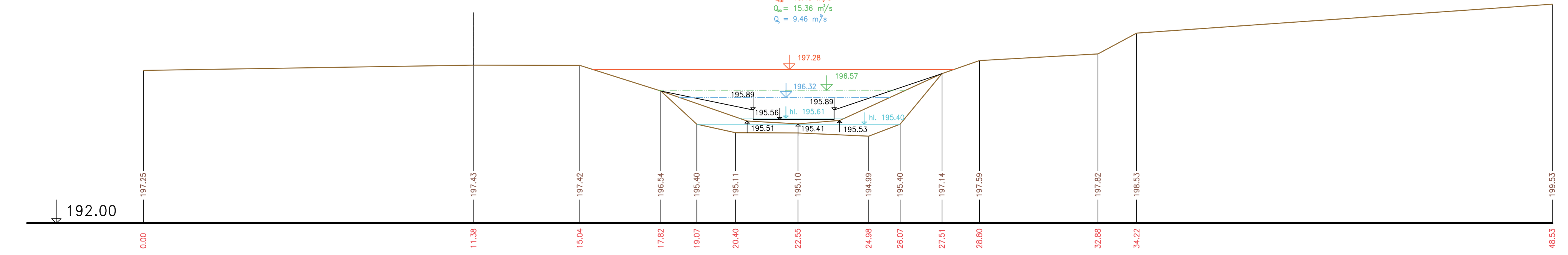
027 km 4.00129
 Lávka pro pěší ocelová



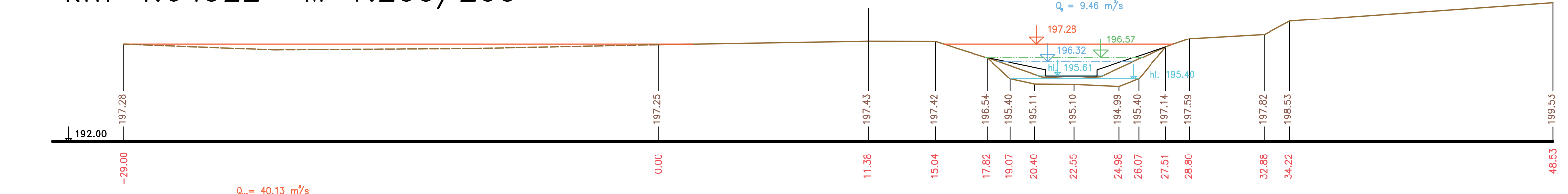
026 km 3.56492
 Ocelová devastovaná lávka pro pěší



028 km 4.64922
 Kamenný jez



028 km 4.64922 M 1:200/200



— Terén (zaměření)
 - - - Terén (vynesení ze situace)

Výškový systém Balt p.v.

Název akce: GENEREL TOKU ROKYTKA - II. etapa	
Název přílohy: Příčné řezy v objektech - Rokytká	Mřížko: 1 : 100/100
7. část 025 - 028	Číslo přílohy: 3.1.4.7