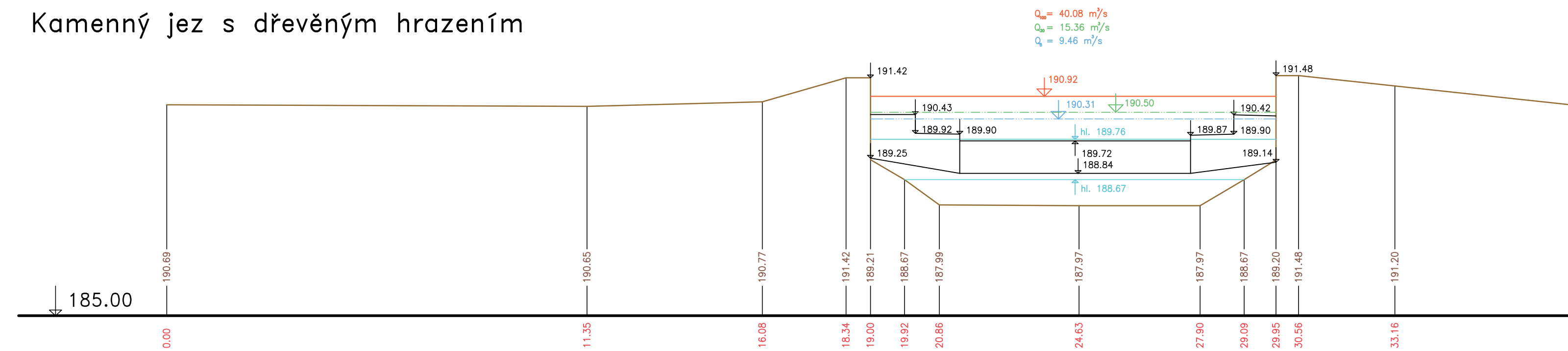
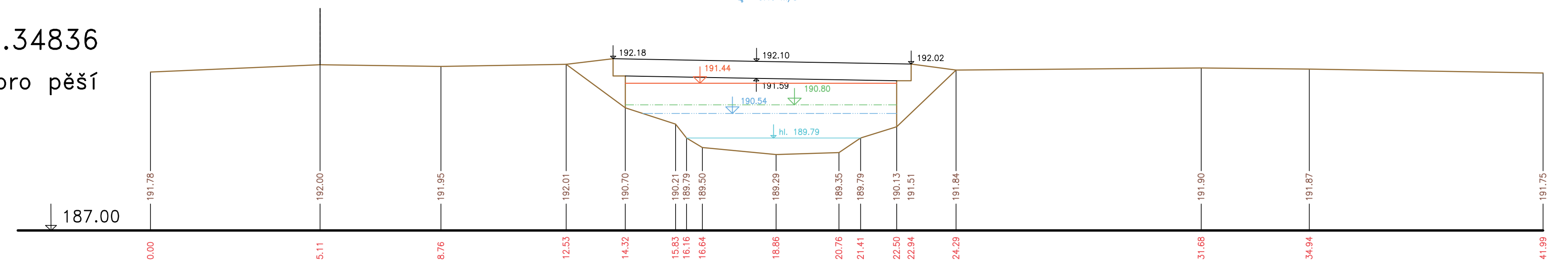


ŘEZY V OBJEKTECH
ROKYTKA
MĚŘ.: 1:100/1:100
5. ČÁST

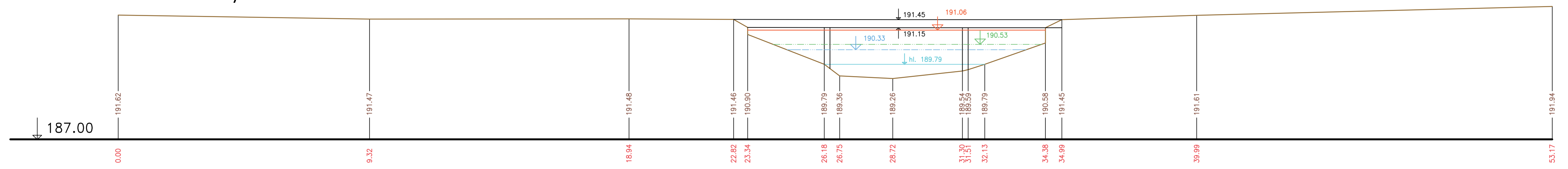
017 km 2.21830
Kamenný jez s dřevěným hrazením



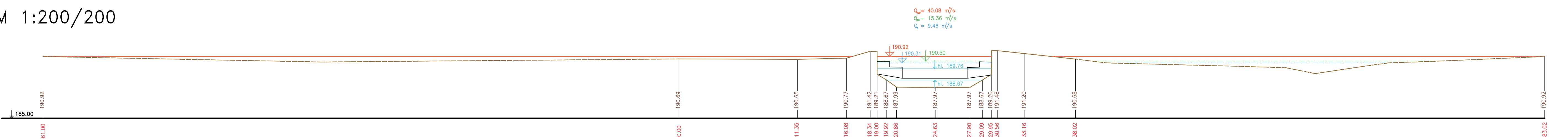
019 km 2.34836
Ocelová lávka pro pěší



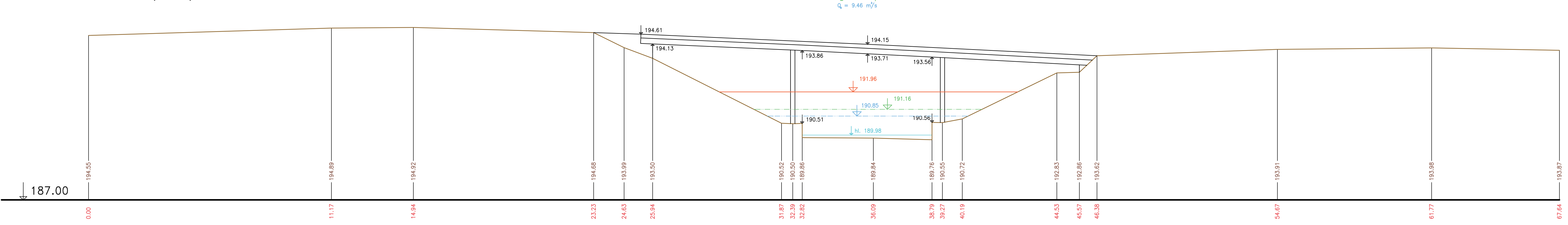
018 km 2.27348
Cestní železobetonový mostek



017 km 2.21830 M 1:200/200



020 km 2.47128
Betónová lávka pro pěší



— Terén (zaměření)
- - - Terén (vynesení ze situace)

Výzkový systém Balt p.v.

Název díla:	GENEREL TOKU ROKYTKA - II. etapa	
Název přílohy:	Příčné řezy v objektech - Rokytká	Měřítko: 1 : 100/100
Číslo přílohy:	5. část O17 - O20	3.1.4.5