
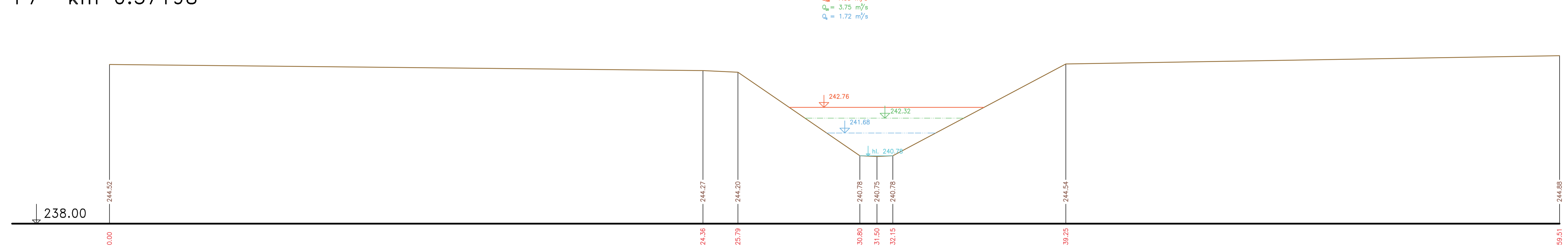


PŘÍČNÉ PROFILY
BLATOVSKÝ POTOK
MĚŘ.: 1:100/1:100
2. ČÁST

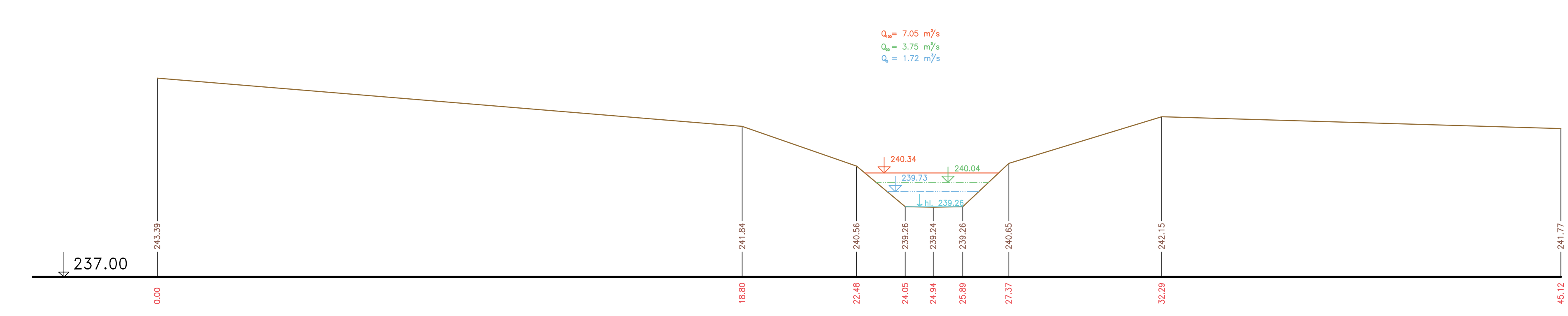
P5 km 0.22287



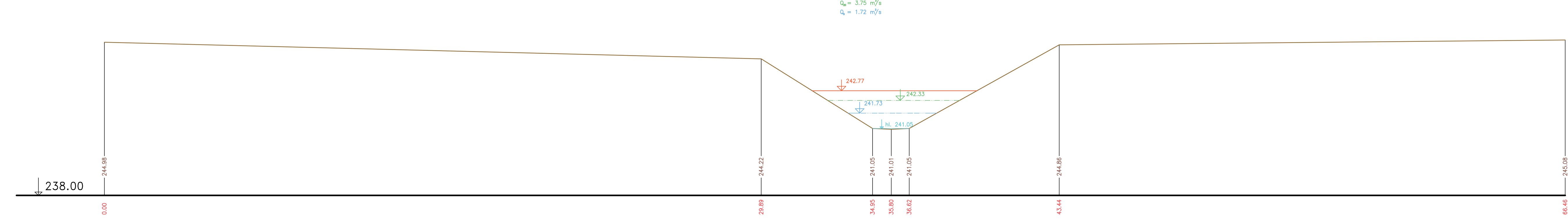
P7 km 0.37198



P6 km 0.26494



P8 km 0.41224



Výzkový systém Balt p.v.

Název díla:	GENEREL TOKU ROKYTKA - II. etapa	
Název přílohy:	Příčné řezy korytem - Blatovský potok	Měřítko: 1 : 100/100
	2. část P5 - P8	Číslo přílohy: 3.8.2.2