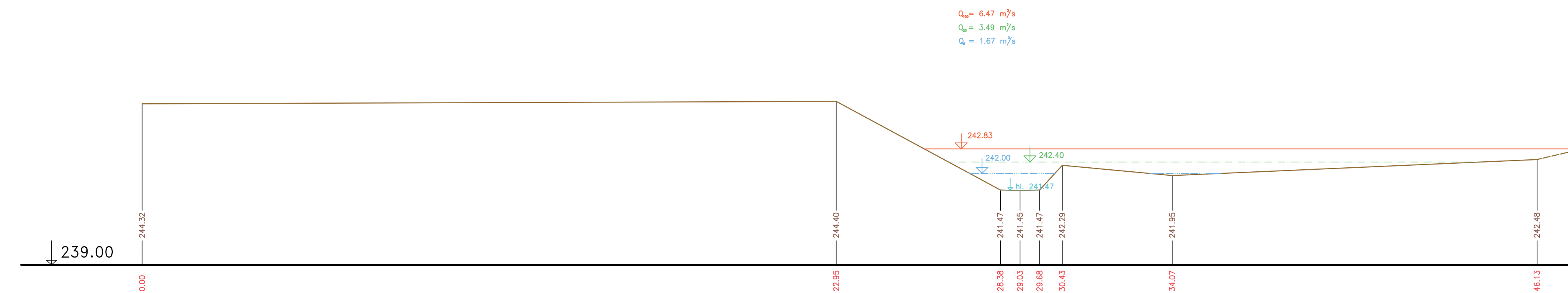
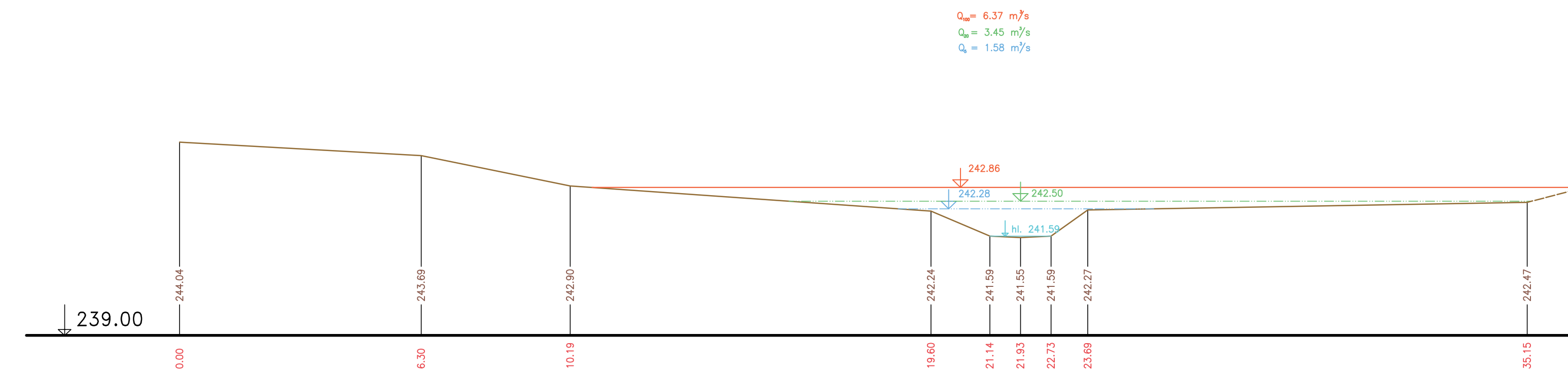


PŘÍČNÉ PROFILY  
BLATOVSKÝ POTOK  
MĚŘ.: 1:100/1:100  
3. ČÁST

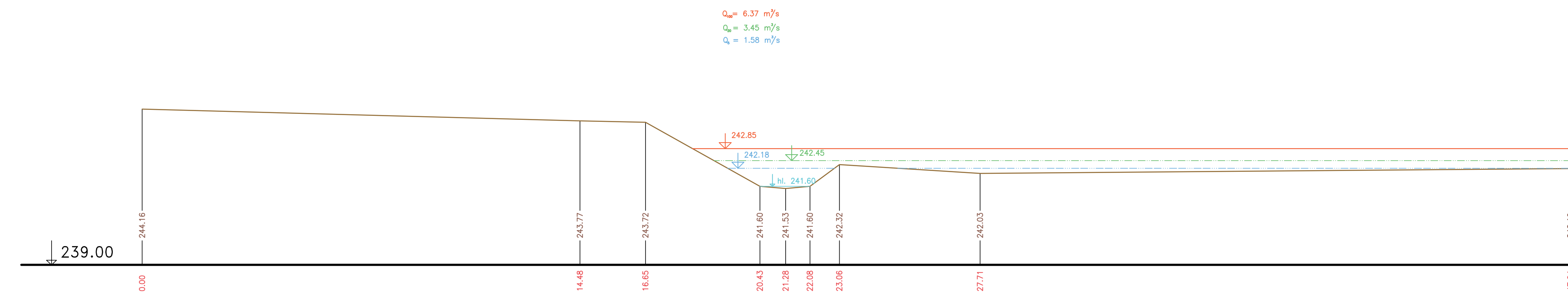
P9 km 0.46009



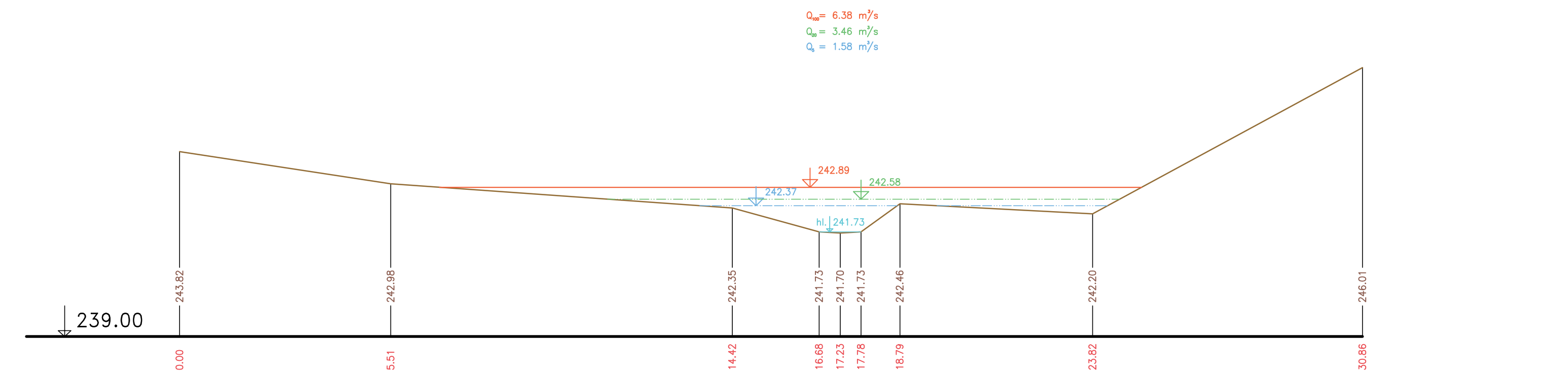
P11 km 0.56948



P10 km 0.50728



P12 km 0.61123



— Terén (zaměření)  
 - - - Terén (vynesení ze situace)

Výškový systém: Balt p.v.

|                |   |                               |
|----------------|---|-------------------------------|
| Název akce:    | <b>GENEREL TOKU ROKYTKA - II. etapa</b> |                               |
| Název přílohy: | Příčné řezy korytem - Blatovský potok   | Mřížko: 1 : 100/100           |
|                | 3. část P9 - P12                        | Číslo přílohy: <b>3.8.2.3</b> |