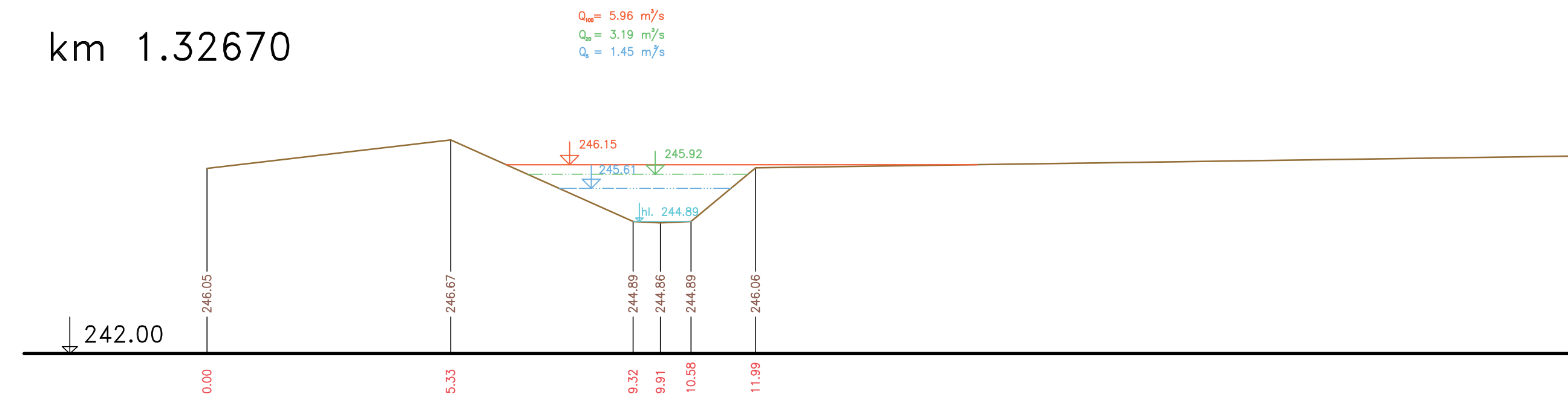
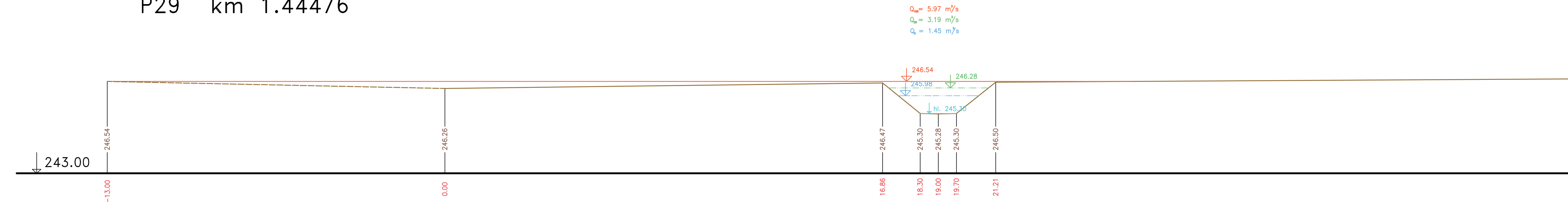


PŘÍČNÉ PROFILY
BLATOVSKÝ POTOK
MĚŘ.: 1:100/1:100
7. ČÁST

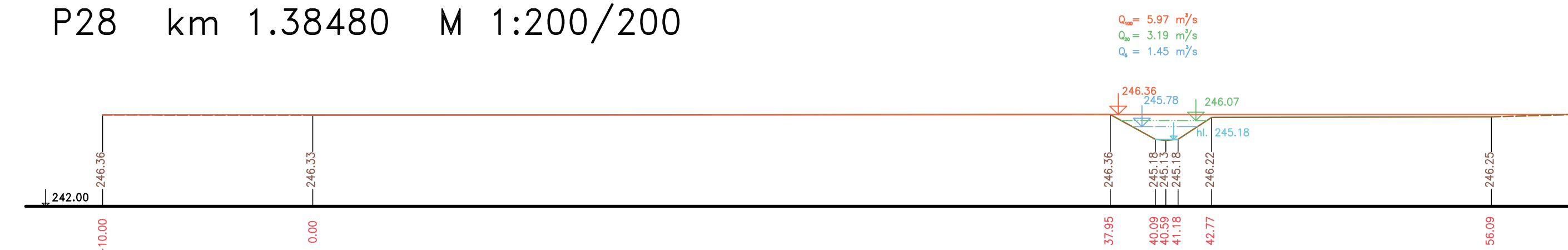
P27 km 1.32670



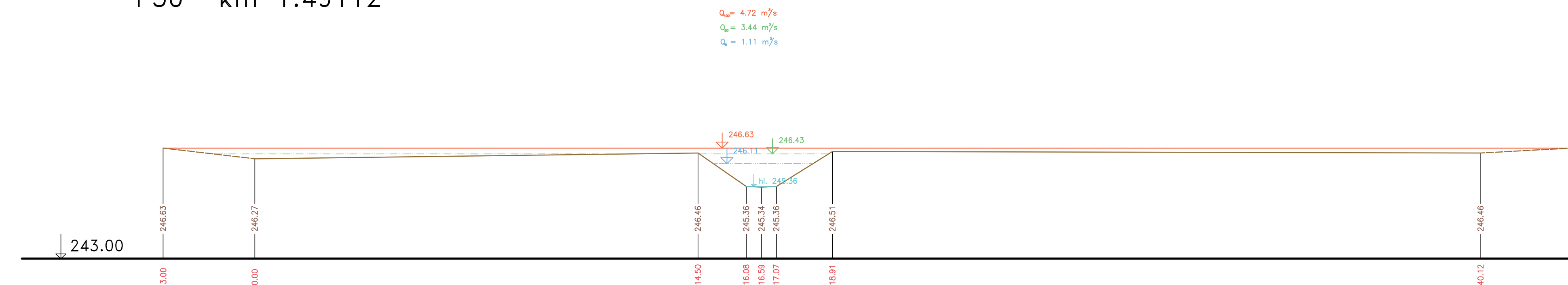
P29 km 1.44476



P28 km 1.38480 M 1:200/200



P30 km 1.49112



P28 km 1.38480



— Terén (zaměření)
 - - - Terén (vynesení ze situace)

Výškový systém Balt p.v.

Název akce:	GENEREL TOKU ROKYTKA - II. etapa	
Název příkry:	Příčné řezy korytem - Blatovský potok	Měřítko: 1 : 100/100
	7. část P27 - P30	Číslo příkry: 3.8.2.7