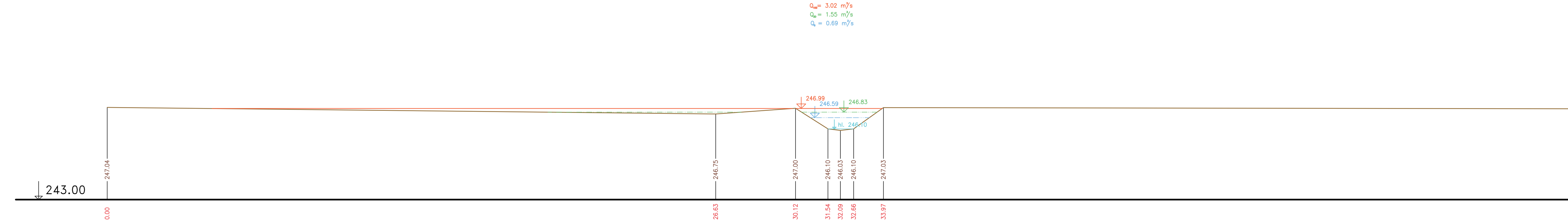
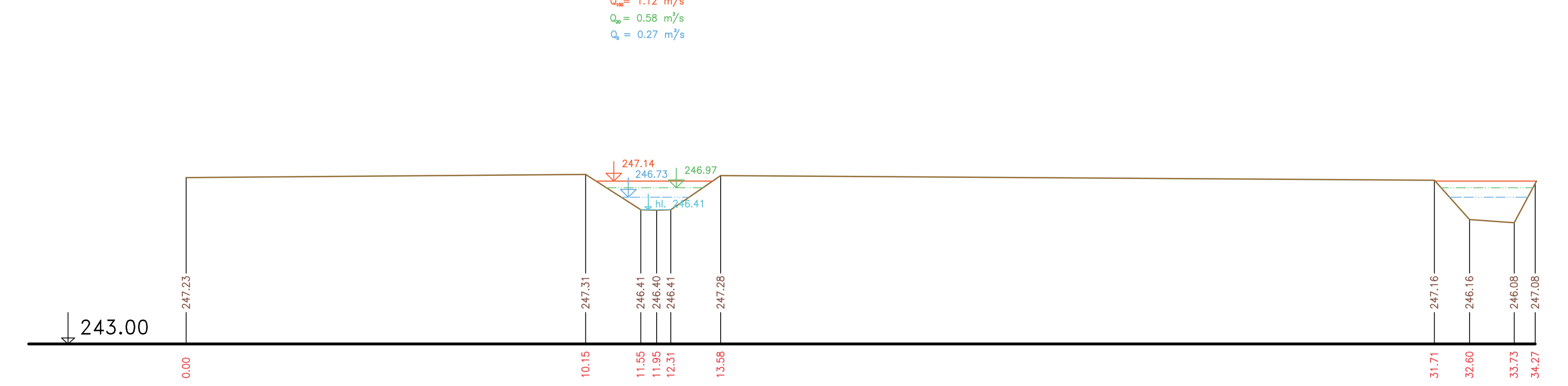


PŘÍČNÉ PROFILY  
BLATOVSKÝ POTOK  
MĚŘ.: 1:100/1:100  
9. ČÁST


P35 km 1.71614



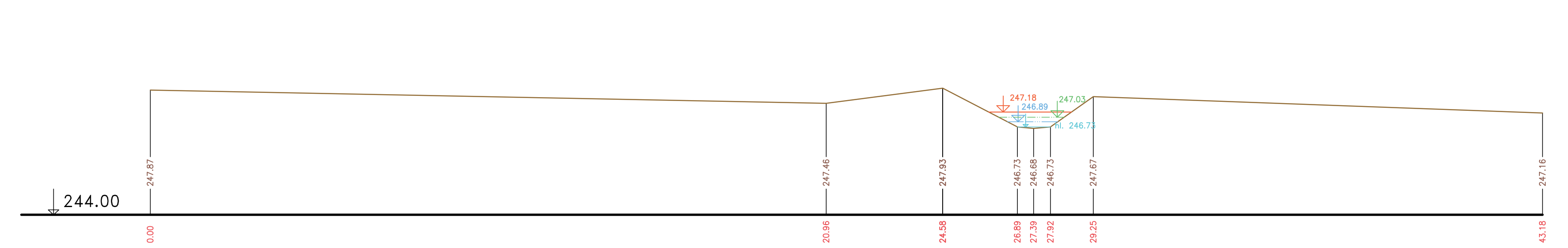
P37 km 1.80731



P36 km 1.77306



P38 km 1.83126



Výškový systém Balt p.v.

Název akce:	<b>GENEREL TOKU ROKYTKA - II. etapa</b>	
Název přílohy:	Příčné řezy korytem - Blatovský potok	Mřítko: 1 : 100/100
Číslo přílohy:	9. část P35 - P38	Číslo přílohy: <b>3.8.2.9</b>