


PŘÍČNÉ PROFILY
BLATOVSKÝ POTOK
MĚŘ.: 1:100/1:100
10. ČÁST


P39 km 1.94069

$Q_{0.95} = 1.13 \text{ m}^3/\text{s}$
 $Q_{0.5} = 0.59 \text{ m}^3/\text{s}$
 $Q_{0.1} = 0.27 \text{ m}^3/\text{s}$



P41 km 2.03492

$Q_{0.95} = 1.13 \text{ m}^3/\text{s}$
 $Q_{0.5} = 0.59 \text{ m}^3/\text{s}$
 $Q_{0.1} = 0.27 \text{ m}^3/\text{s}$



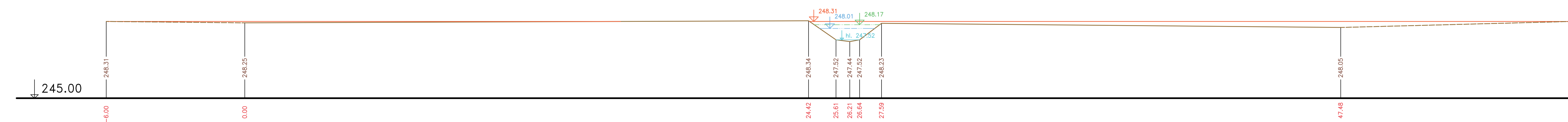
P42 km 2.09551

$Q_{0.95} = 1.13 \text{ m}^3/\text{s}$
 $Q_{0.5} = 0.59 \text{ m}^3/\text{s}$
 $Q_{0.1} = 0.27 \text{ m}^3/\text{s}$



P40 km 1.98436

$Q_{0.95} = 1.13 \text{ m}^3/\text{s}$
 $Q_{0.5} = 0.59 \text{ m}^3/\text{s}$
 $Q_{0.1} = 0.27 \text{ m}^3/\text{s}$



— Terén (zaměření)
- - - Terén (vynesení ze situace)

Výškový systém Balt p.v.

Název akce:	GENEREL TOKU ROKYTKA - II. etapa	Měřítko:	1 : 100/100
Název příkry:	Příčné řezy korytem - Blatovský potok	Číslo příkry:	3.8.2.10
10. část P39 - P42			