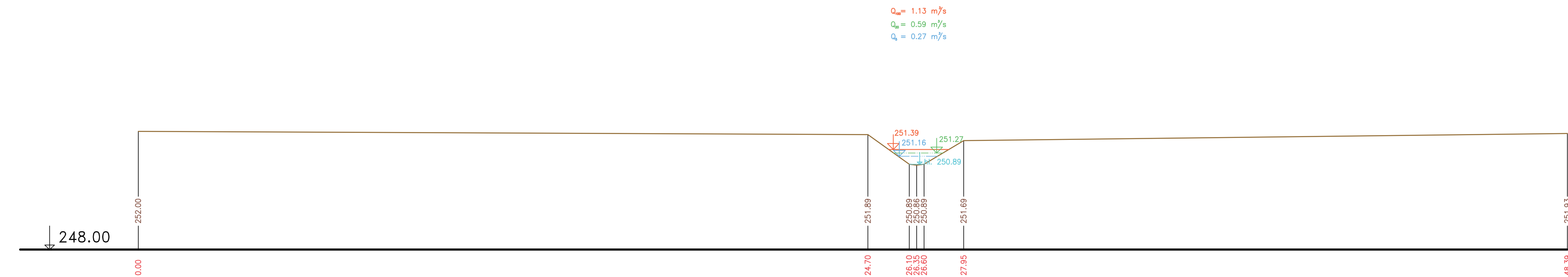
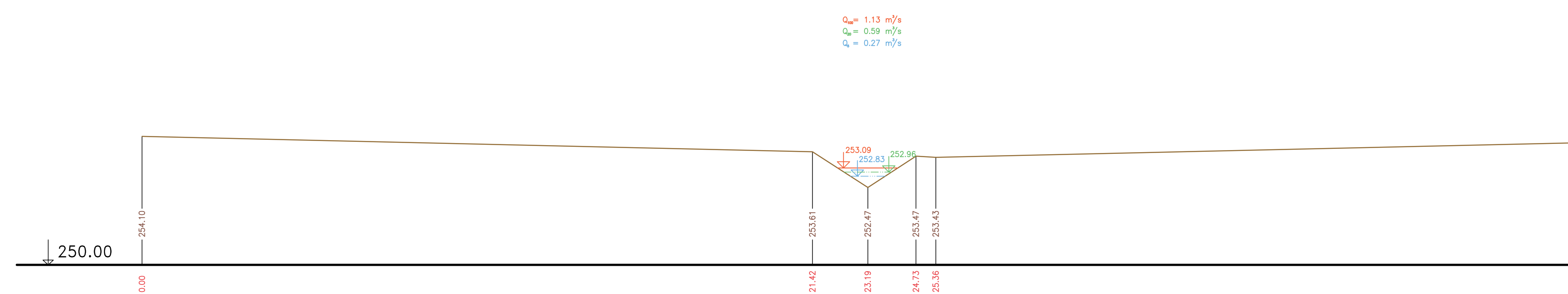


PŘÍČNÉ PROFILY  
BLATOVSKÝ POTOK  
MĚŘ.: 1:100/1:100  
12. ČÁST

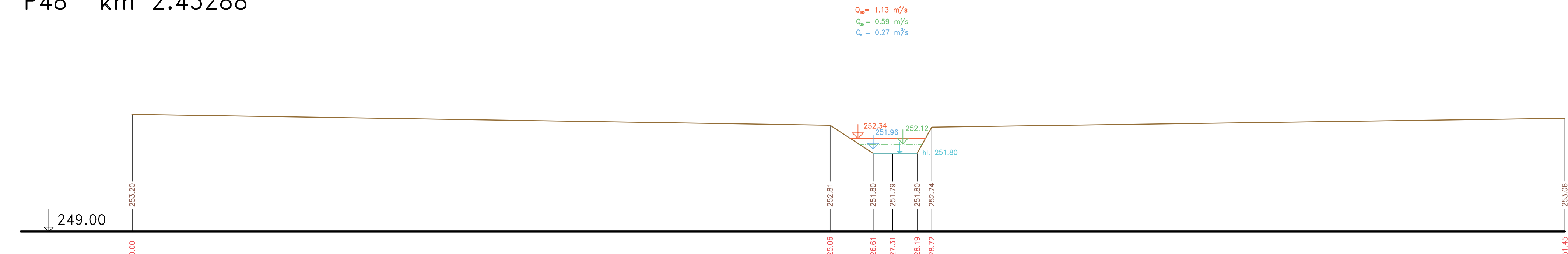
P47 km 2.33614



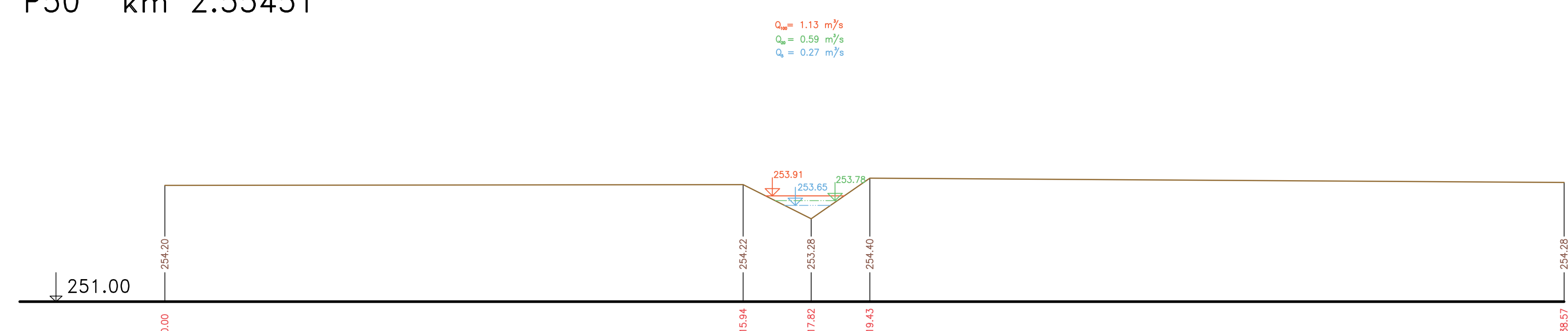
P49 km 2.49301




P48 km 2.43288



P50 km 2.55451



Výškový systém Balt p.v.

Název akce:	<b>GENEREL TOKU ROKYTKA - II. etapa</b>	
Název přílohy:	Příčné řezy korytem - Blatovský potok	Měřítko: 1 : 100/100
	12. část P47 - P50	Číslo přílohy: <b>3.8.2.12</b>