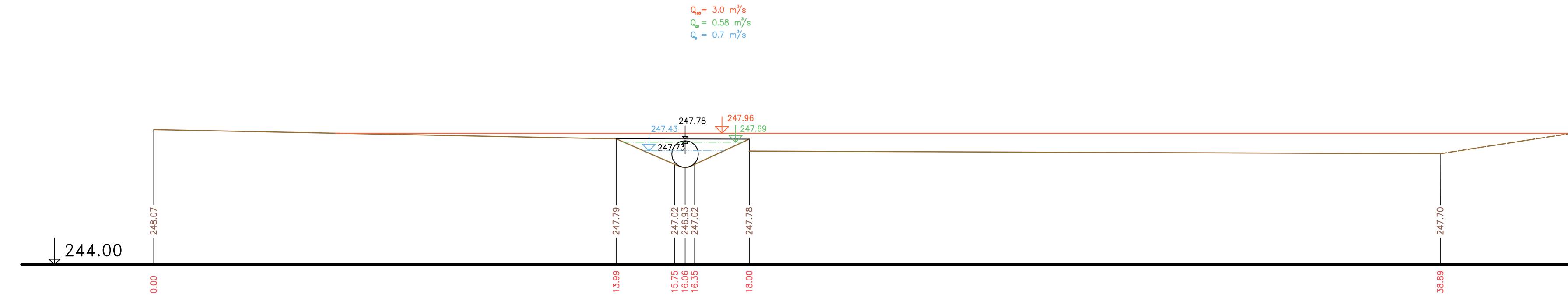
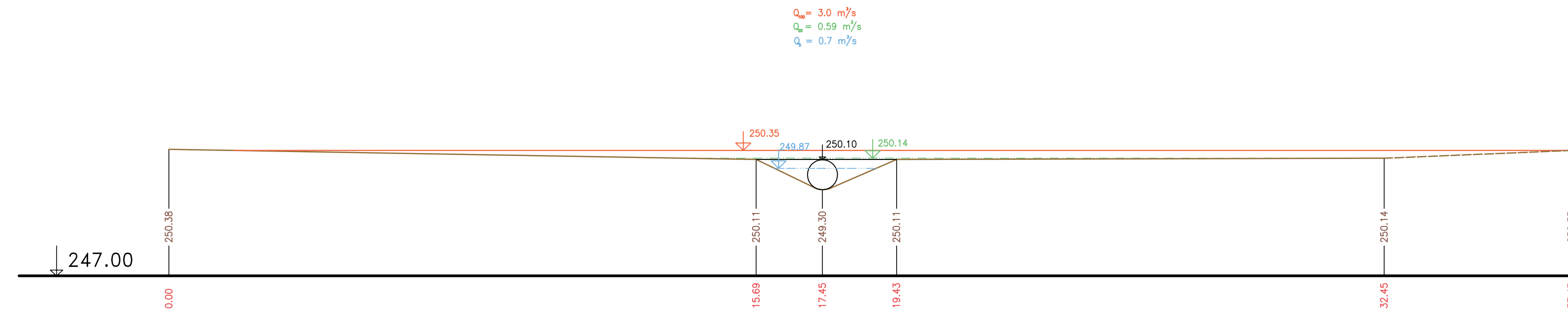


ŘEZY V OBJEKTECH
BLATOVSKÝ POTOK
MĚŘ.: 1:100/1:100
2. ČÁST

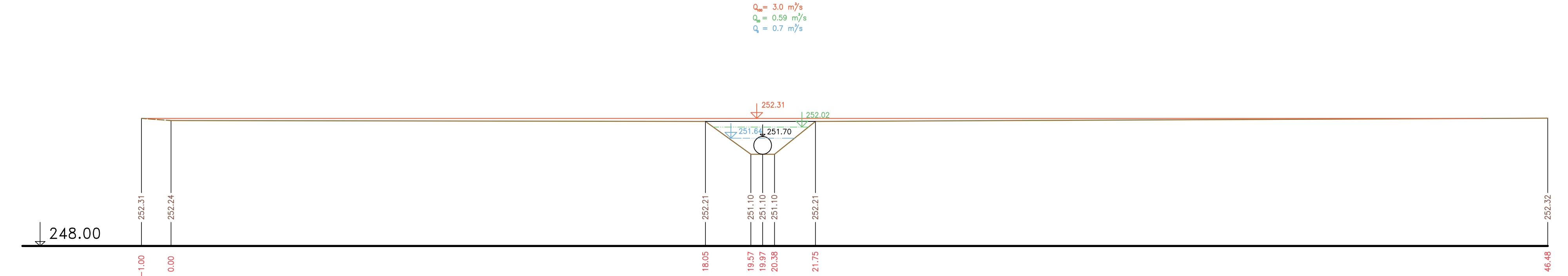
05 km 1.88325
Propust cestní Dn 800



06 km 2.17318
Propust cestní DN 800



07 km 2.37318
Propust cestní DN 600



— Terén (zaměření)
 - - - - - Terén (vynesení ze situace)

Výškový systém Balt p.v.

Název akce: GENEREL TOKU ROKYTKA - II. etapa	
Název přílohy: Příčné řezy v objektech - Blatovský potok	Mřížka: 1 : 100/100
1. část 05 - 07	Číslo přílohy: 3.8.4.2