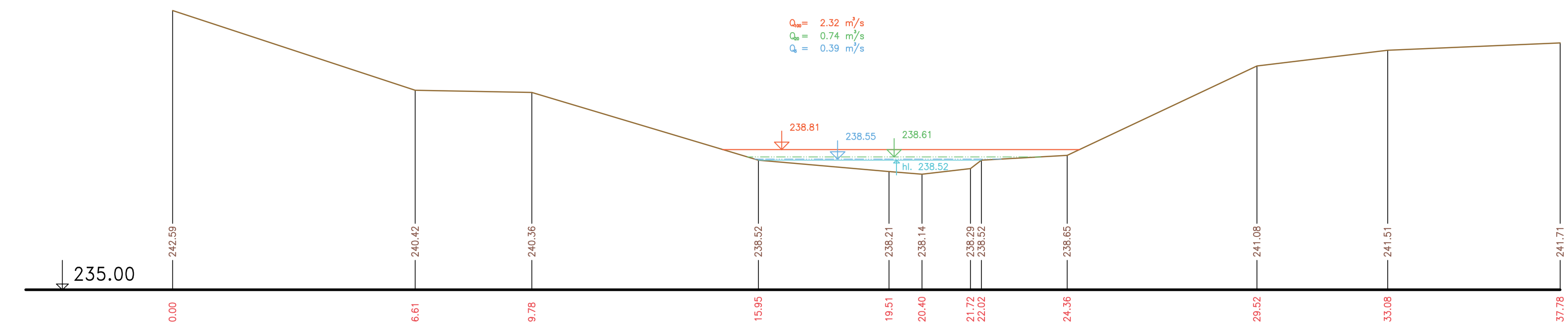
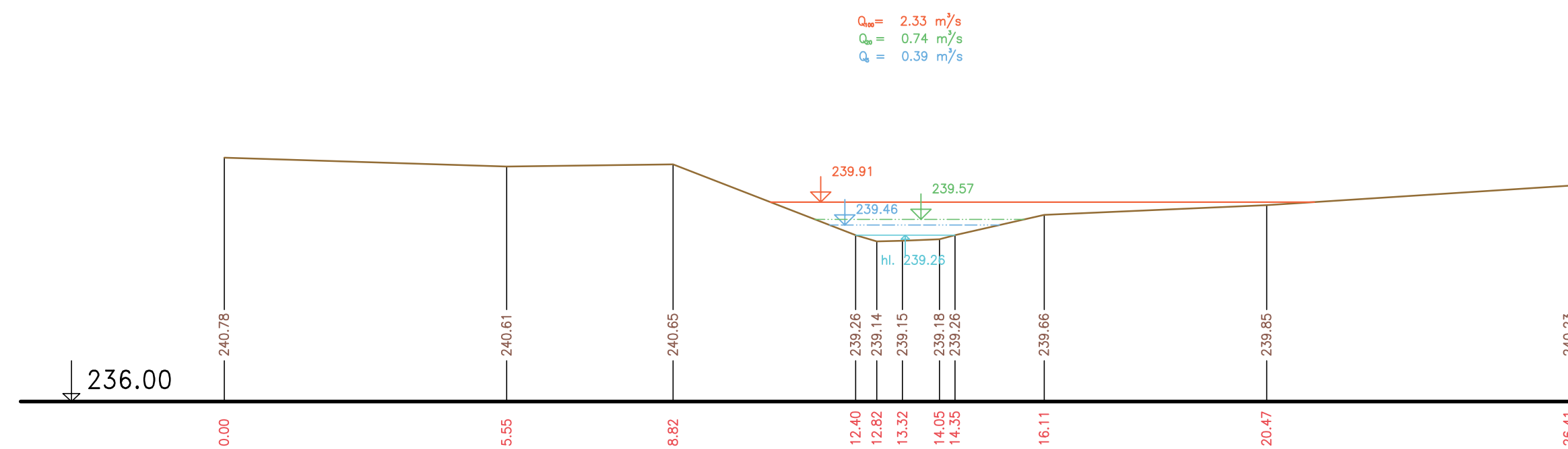


PŘÍČNÉ PROFILY
SVĚPRAVICKÝ POTOK
MĚŘ.: 1:100/1:100
10. ČÁST

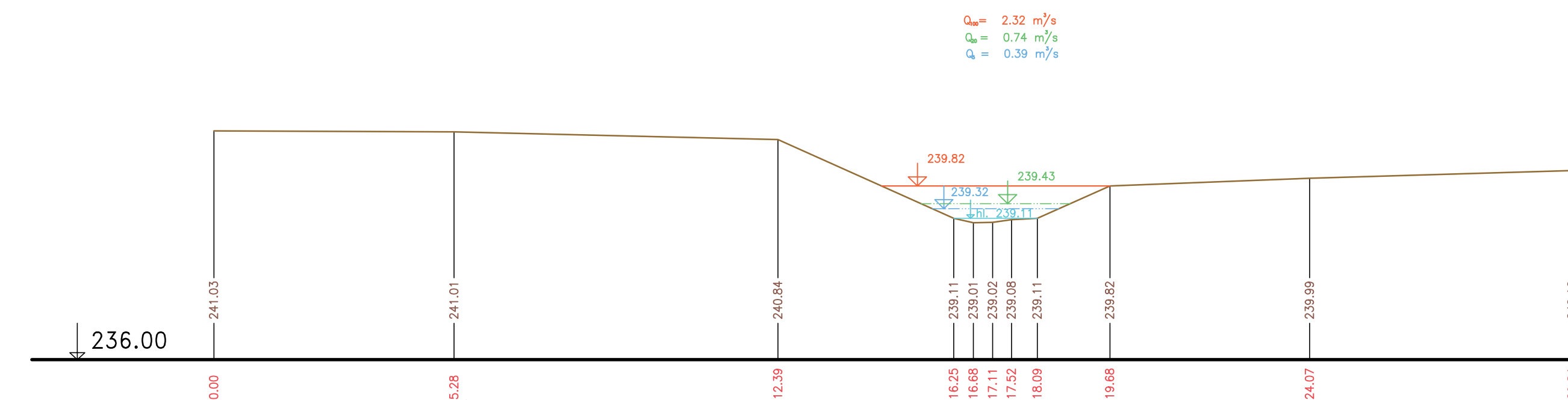
P37 km 3.32532



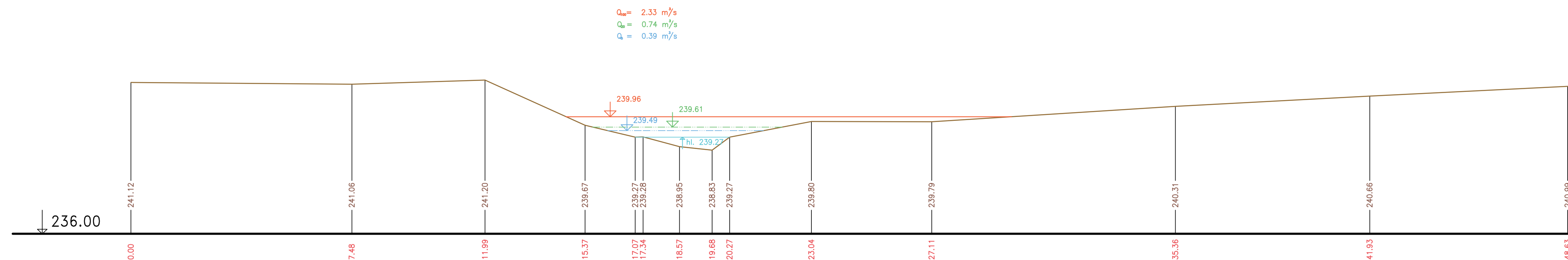
P39 km 3.48866



P38 km 3.45165



P40 km 3.53657



Výškový systém Balt p.v.

Název akce:	GENEREL TOKU ROKYTKA - II. etapa	
Název přílohy:	Příčné řezy korytem - Svěpravický potok	Měřítko: 1 : 100/100
10. část P37 - P40		Číslo přílohy: 3.4.2.10