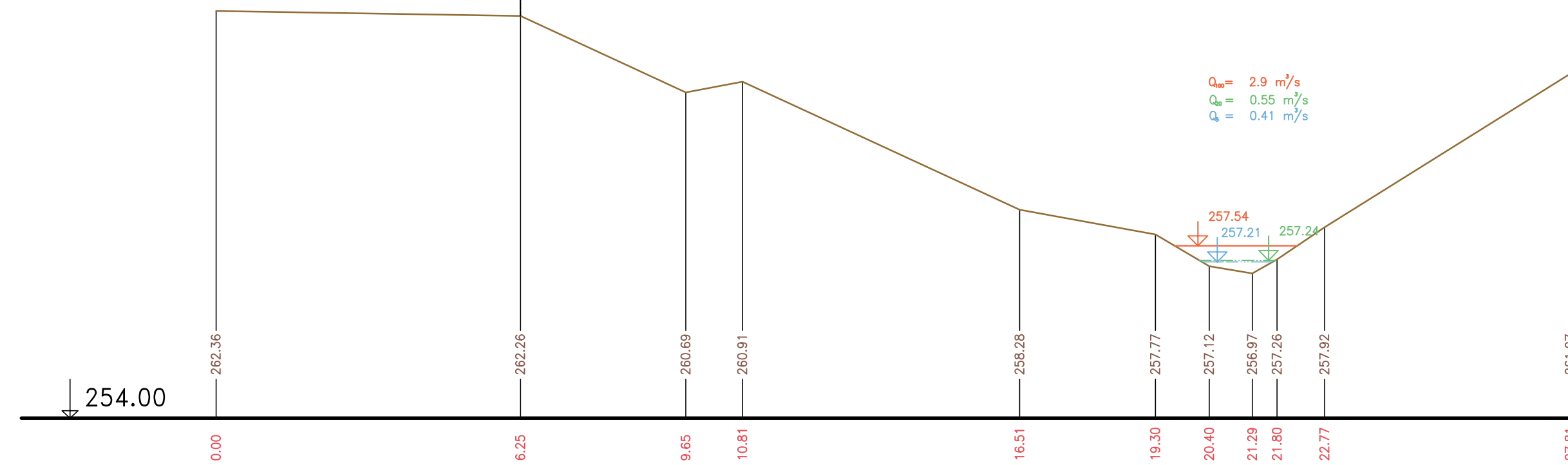
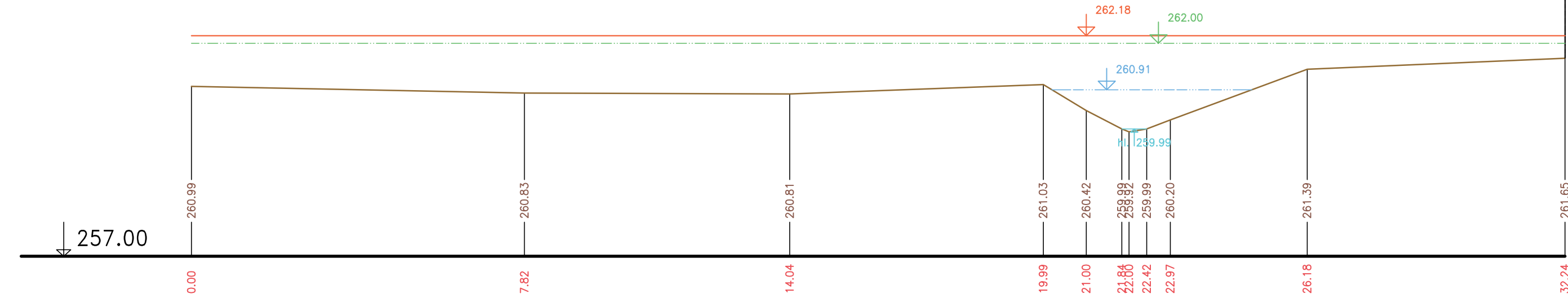


PŘÍČNÉ PROFILY
SVĚPRAVICKÝ POTOK
MĚŘ.: 1:100/1:100
13. ČÁST

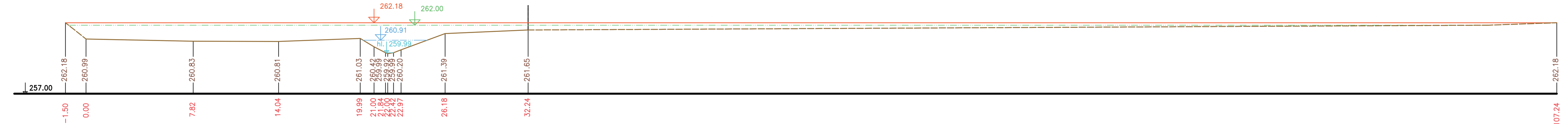
P49 km 4.50631



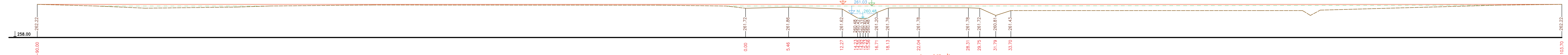
P51 km 4.68920



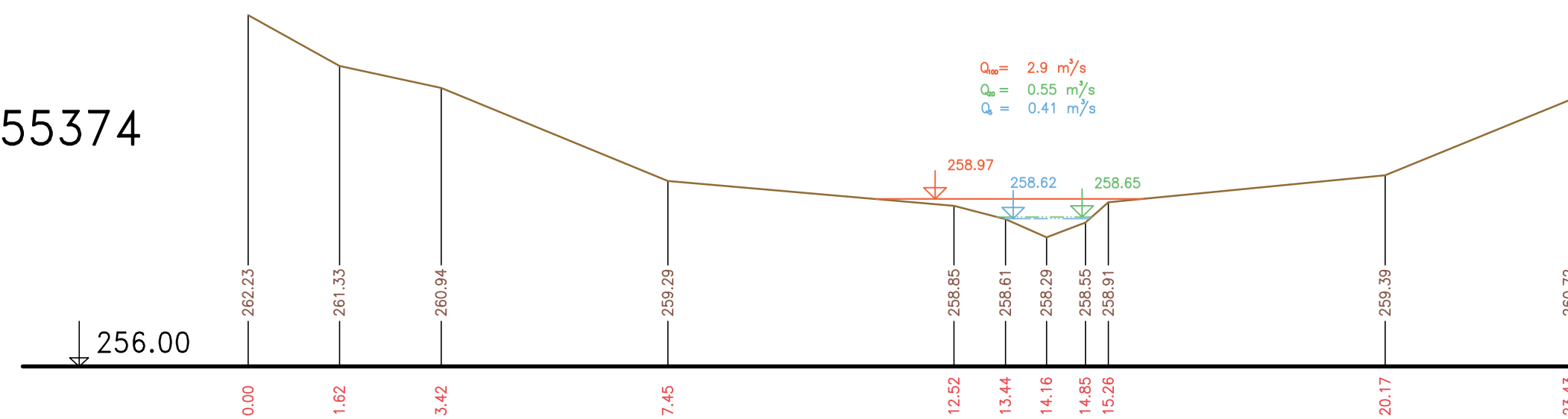
P51 km 4.68920 M 1:200/200



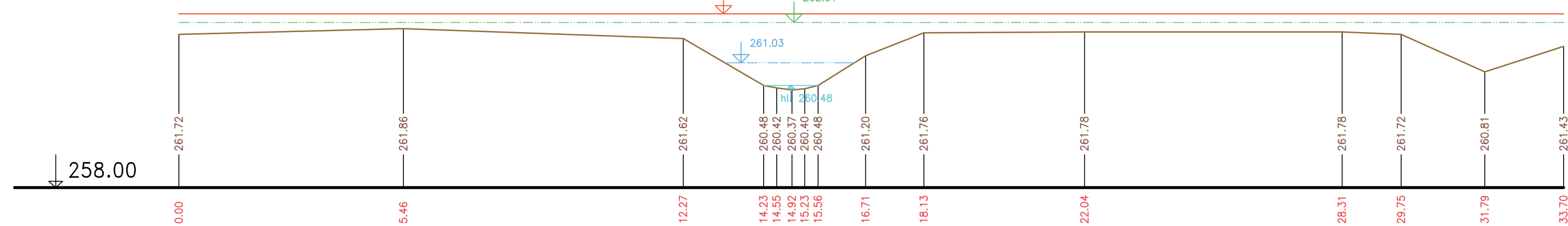
P52 km 4.82014 M 1:200/200



P50 km 4.55374



P52 km 4.82014



— Terén (zaměření)
- - - Terén (vynesení ze situace)

Výškový systém Balt p.v.

Název akce : GENEREL TOKU ROKYTKA - II. etapa	
Název přílohy : Příčné řezy korytem - Svěpravický potok	Měřítko : 1 : 100/100
13. část P49 - P52	Číslo přílohy : 3.4.2.13