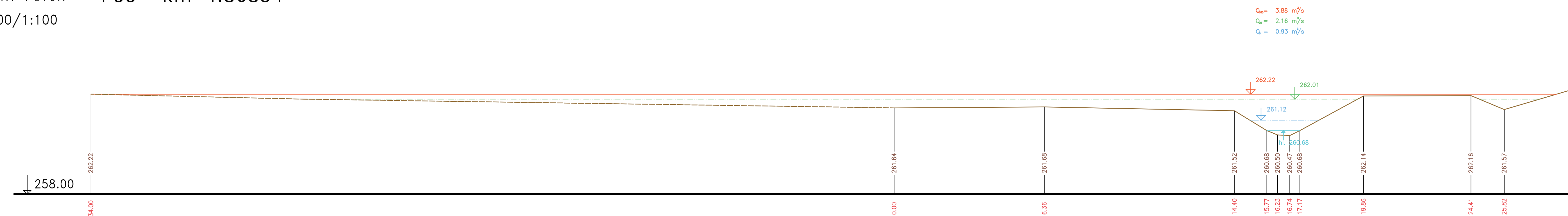
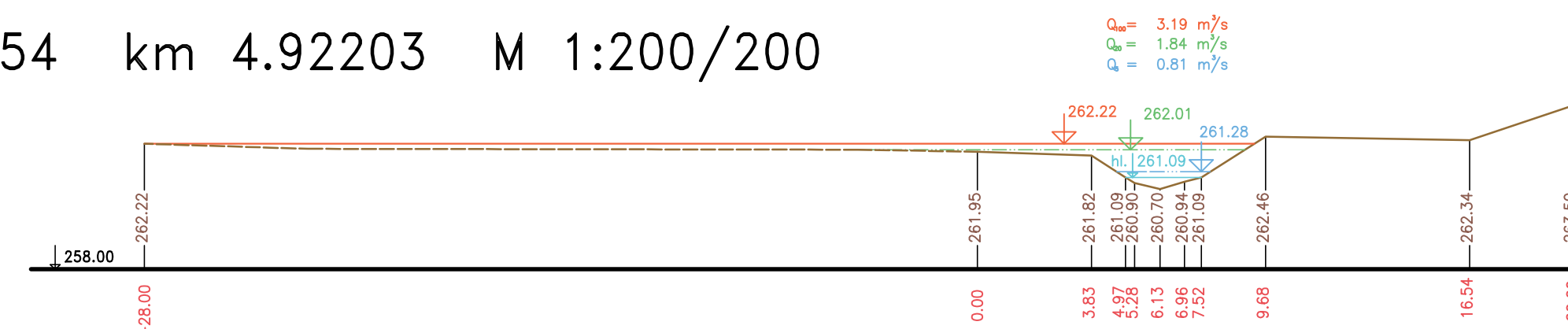


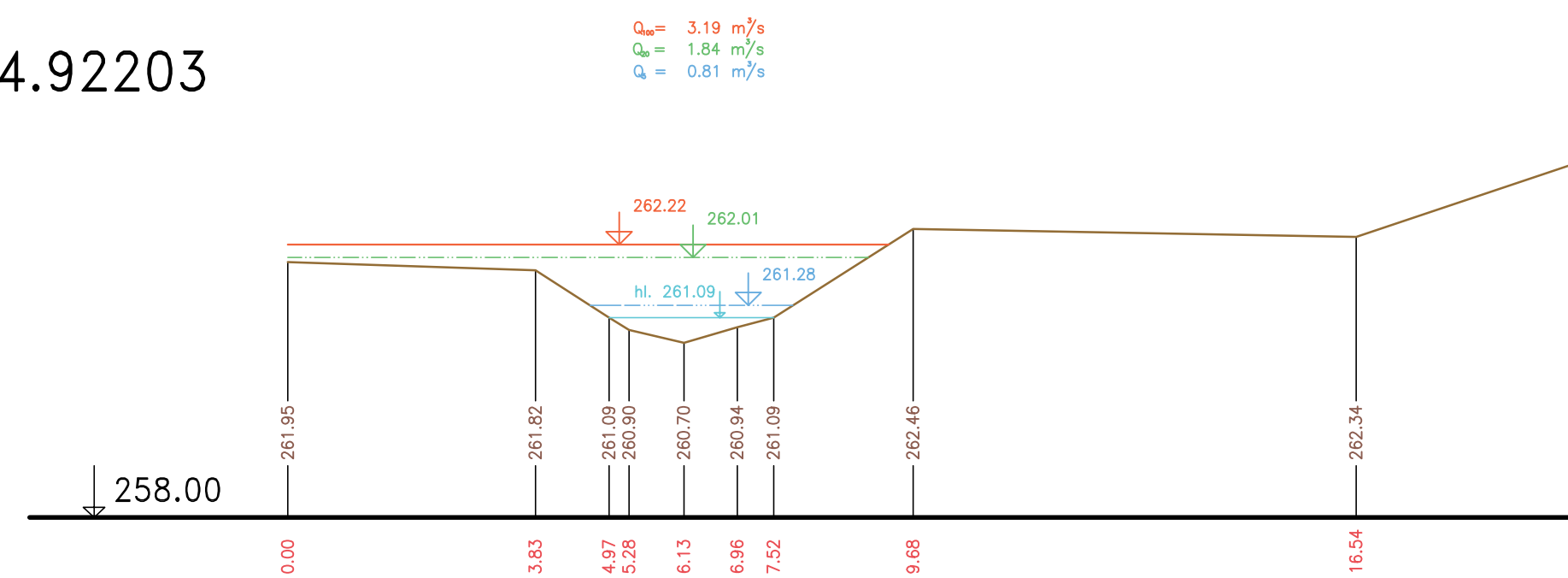
PŘÍČNÉ PROFILY  
SVĚPRAVICKÝ POTOK P53 km 4.86854  
MĚŘ.: 1:100/1:100  
14. ČÁST



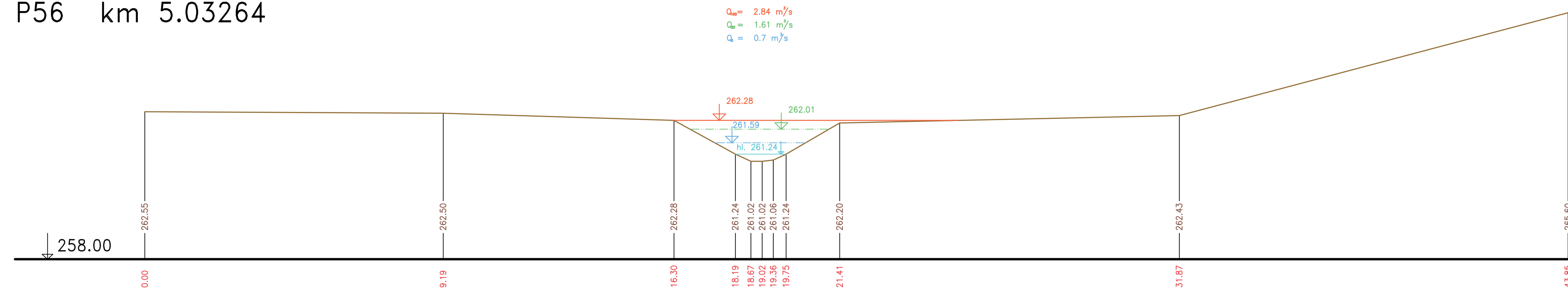
P54 km 4.92203 M 1:200/200



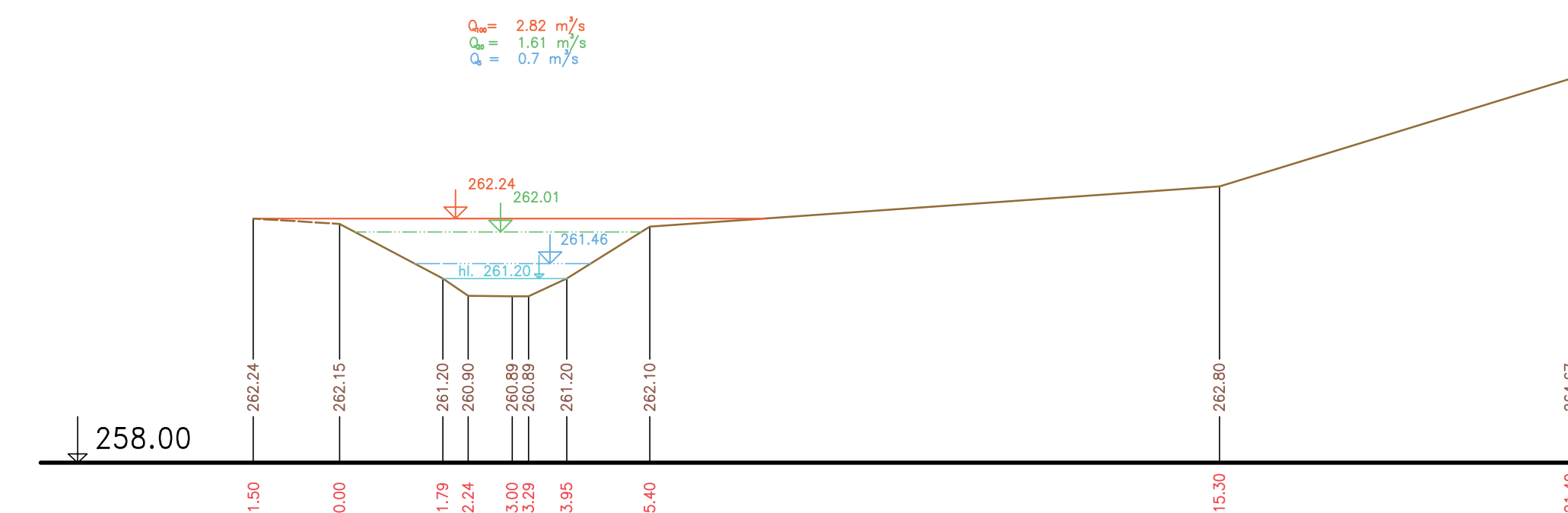
P54 km 4.92203



P56 km 5.03264




P55 km 4.97764



— Terén (zaměření)  
- - - Terén (vynesení ze situace)

Výškový systém Balt p.v.

Název akce:	<b>GENEREL TOKU ROKYTKA - II. etapa</b>	
Název přílohy:	Příčné řezy korytem - Svěpravický potok	Měřítko: 1 : 100/100
	14. část P53 - P56	Číslo přílohy: <b>3.4.2.14</b>