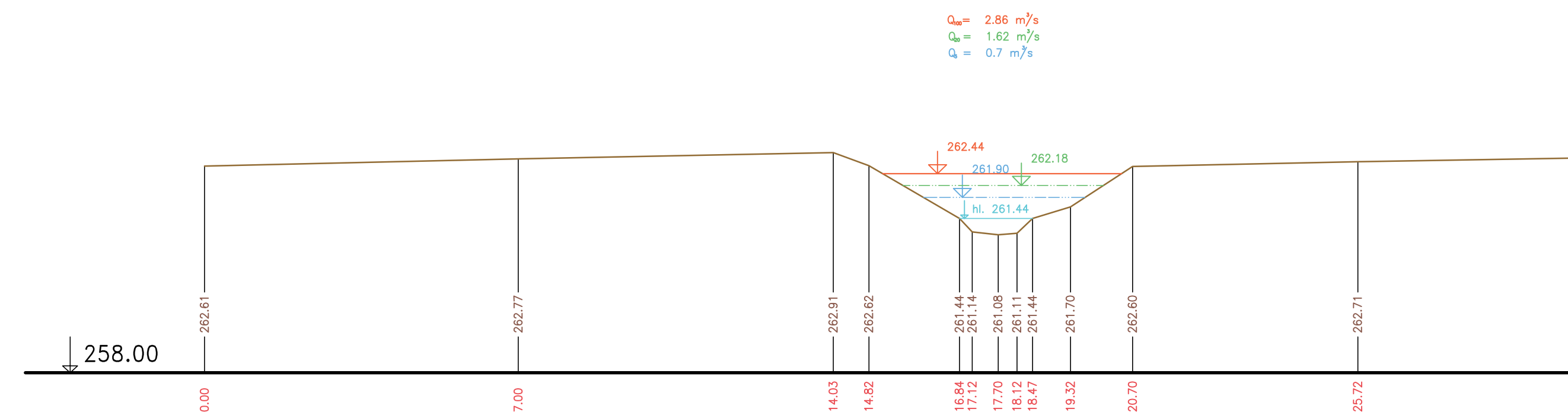
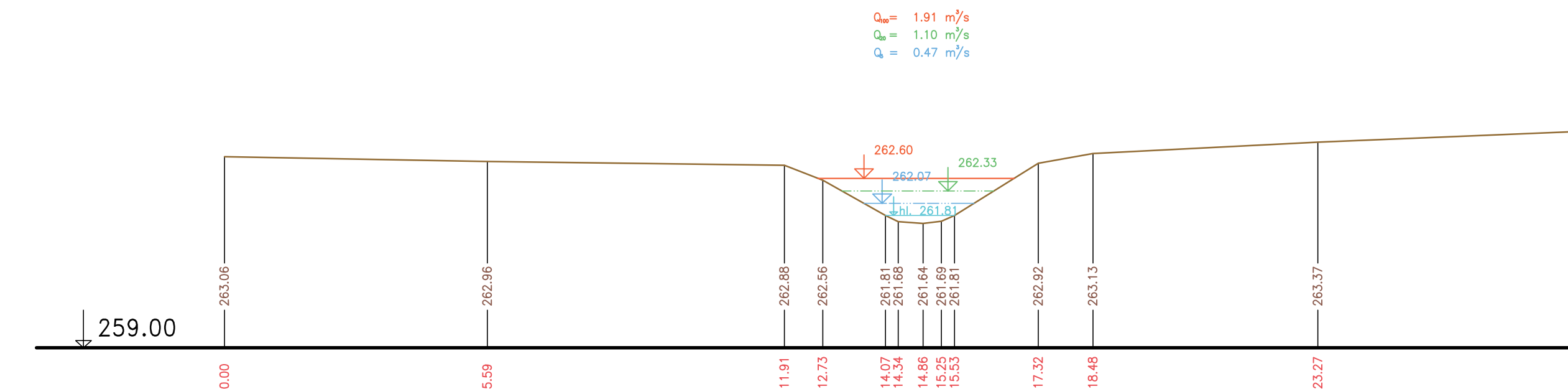


PŘÍČNÉ PROFILY
SVĚPRAVICKÝ POTOK
MĚŘ.: 1:100/1:100
16. ČÁST

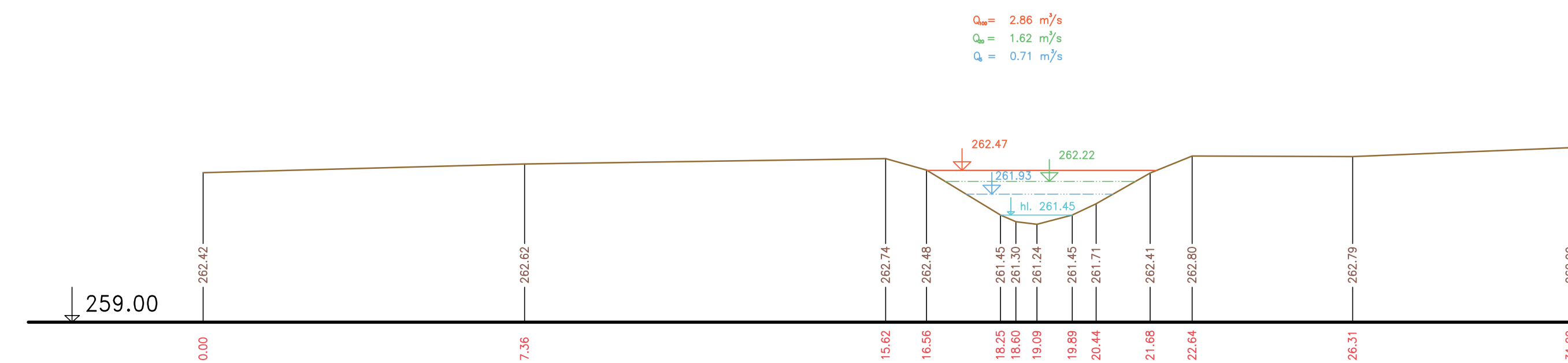
P61 km 5.26040



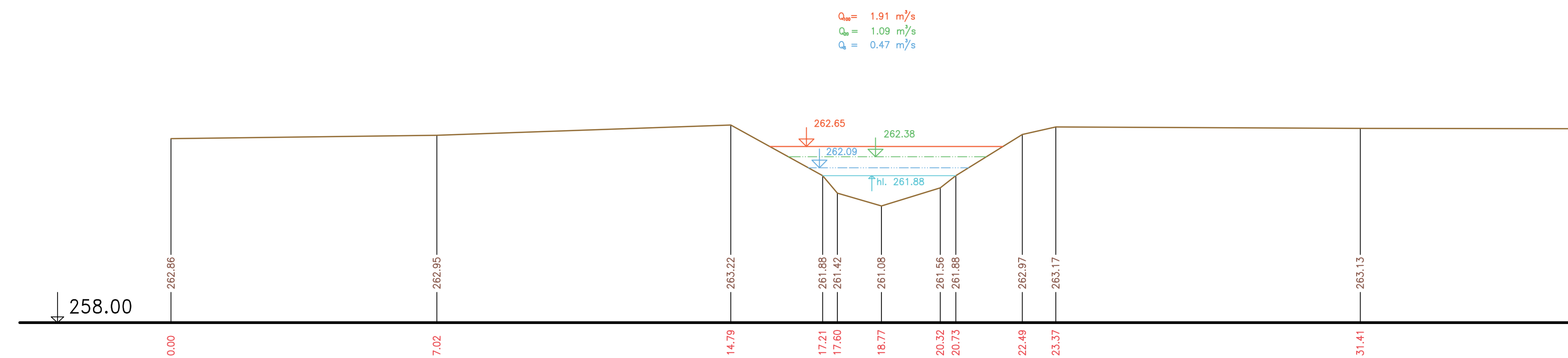
P63 km 5.45230




P62 km 5.30645



P64 km 5.49990



Výškový systém Balt p.v.

Název akce:	GENEREL TOKU ROKYTKA - II. etapa	
Název přílohy:	Příčné řezy korytem - Svěpravický potok	Měřítko: 1 : 100/100
	16. část P61 - P64	Číslo přílohy: 3.4.2.16