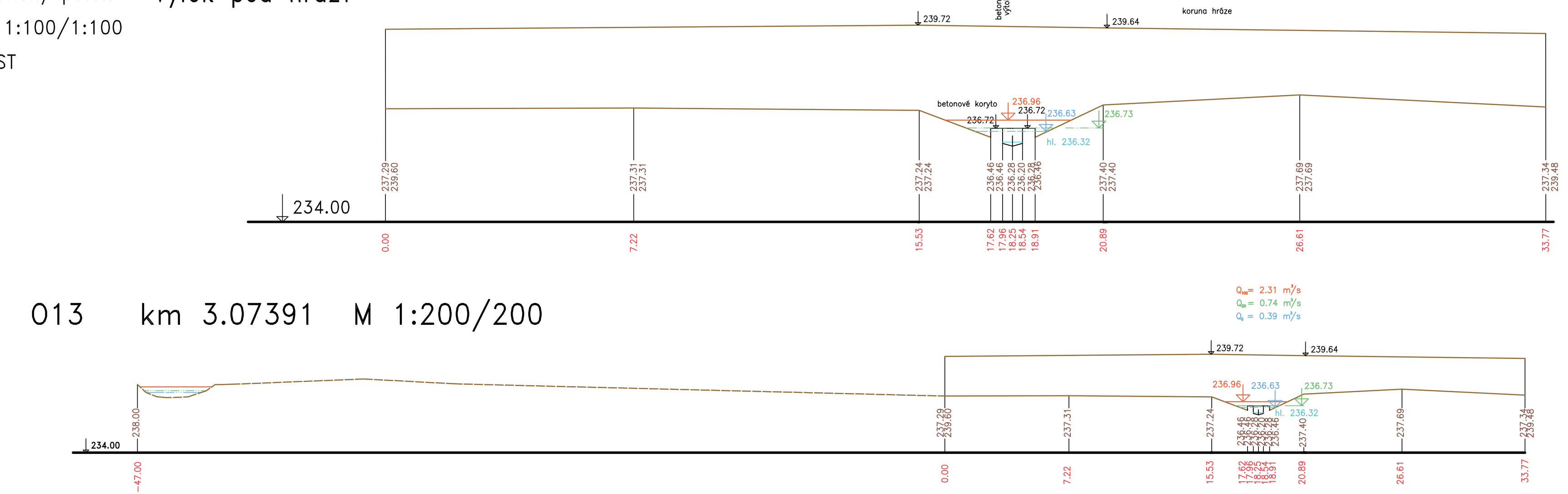
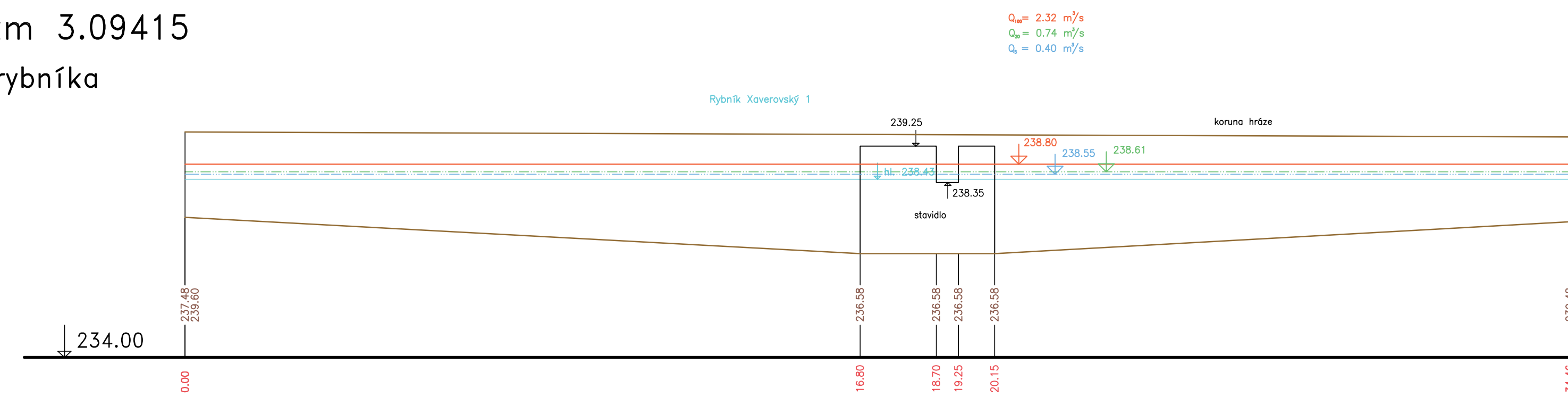


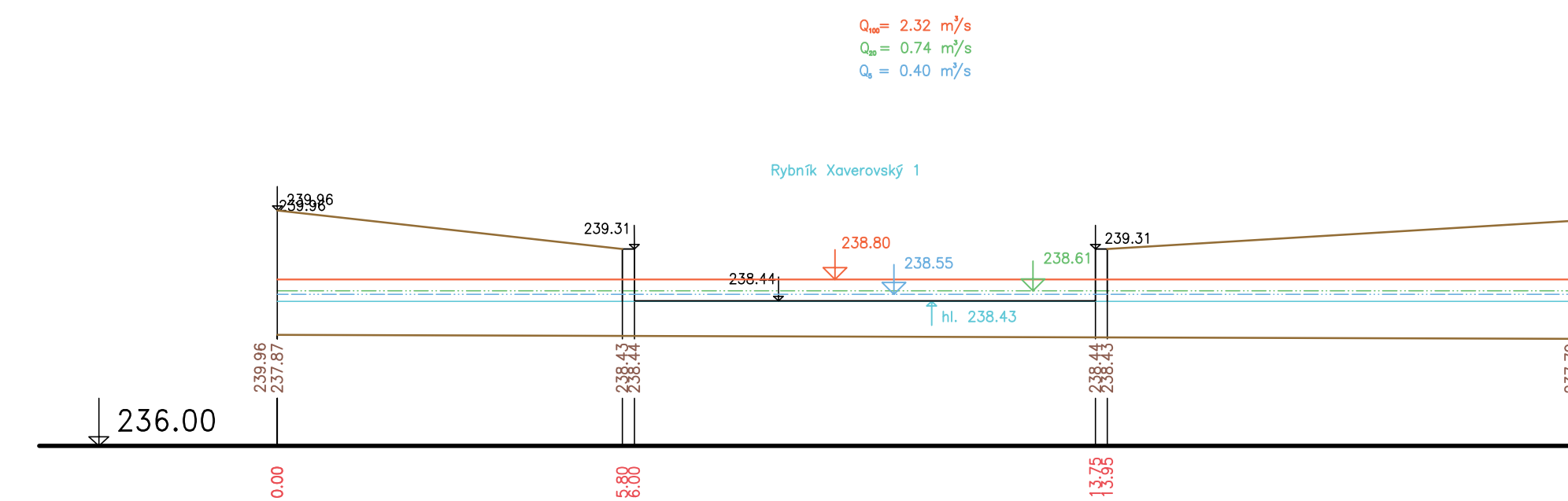
ŘEZY V OBJEKTECH 013 km 3.07391  
 Svěpravický potok Výtok pod hrází  
 MĚŘ.: 1:100/1:100  
 5. ČÁST



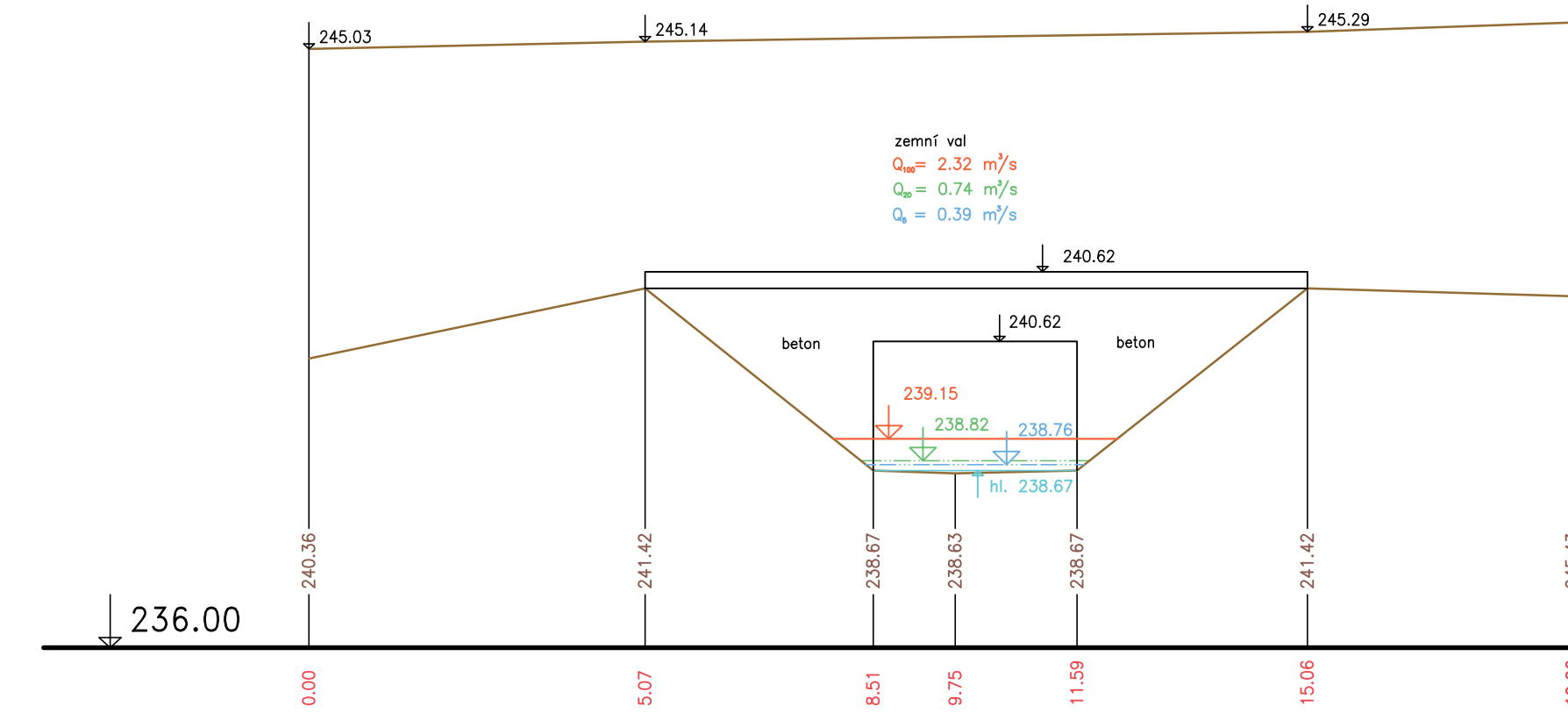
014=U7 km 3.09415  
 Stavídlo-hráz rybníka



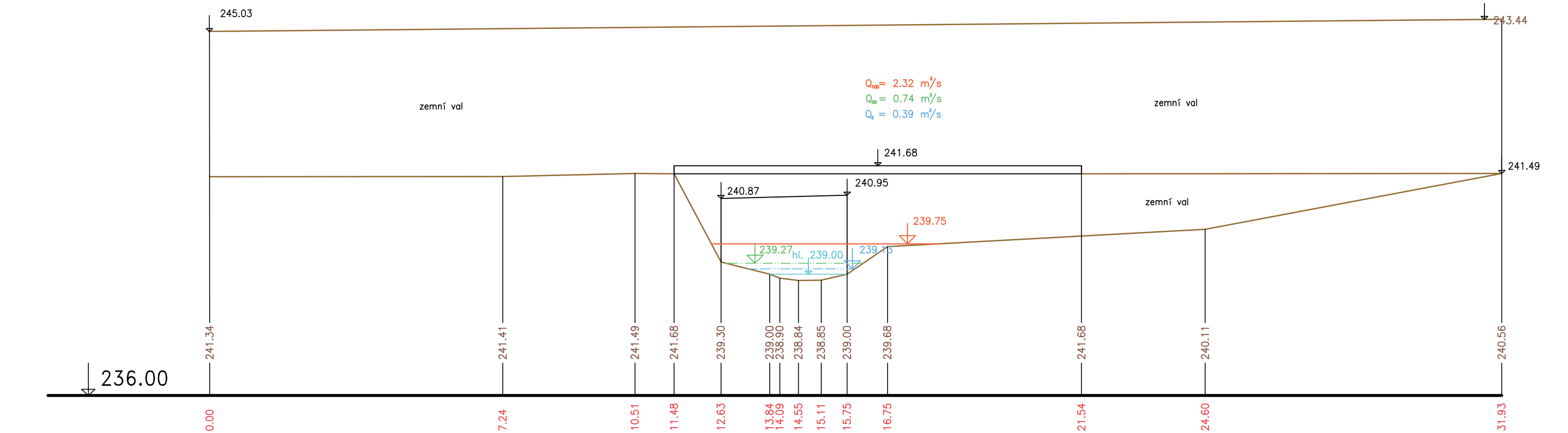
014A km 3.09415  
 Bezpečnostní přepad rybníka



015 km 3.33368  
 Betonový siličnický most-povodní strana



016 km 3.40708  
 Betonový silniční most-šikmý kolmá šířka 3.0m



— Terén (zaměření)  
 - - - Terén (vynesení ze situace)

Výškový systém Balt p.v.

Název akce: <b>GENEREL TOKU ROKYTKA - II. etapa</b>	
Název přílohy: Příčné řezy v objektech - Svěpravický potok	Měřítko: 1 : 100/100
5. část 013 - 016	Číslo přílohy: <b>3.4.4.5</b>