

ŘEZY V OBJEKTECH

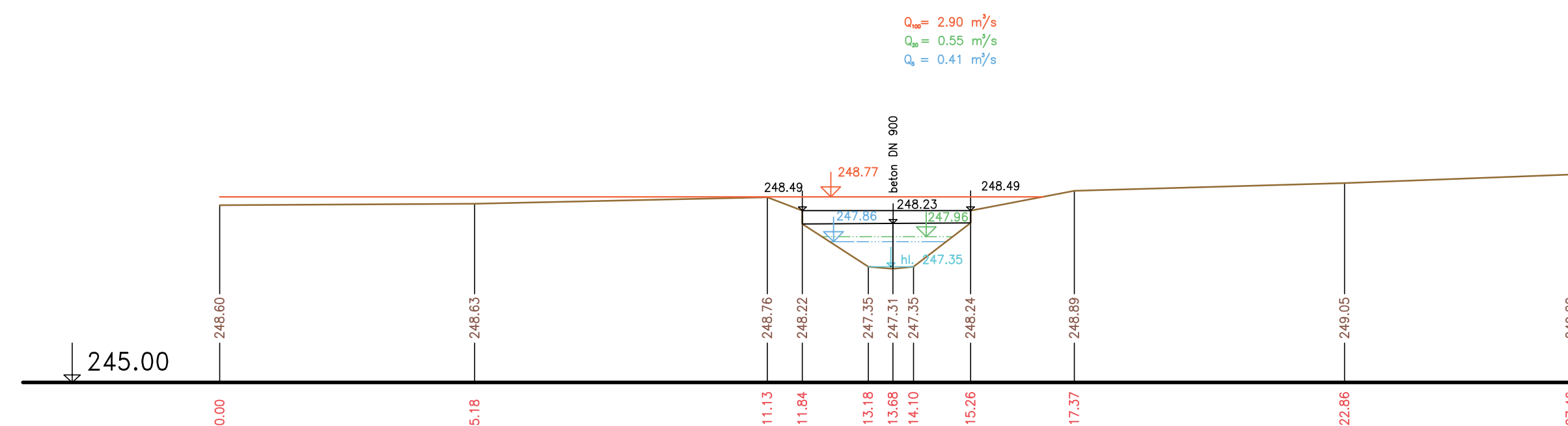
Svěpravický potok

MĚŘ.: 1:100/1:100

7. ČÁST

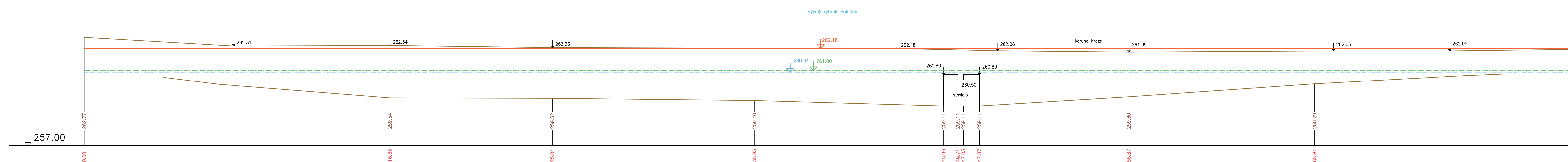
019 km 4.26667

Trubní betonový propustek



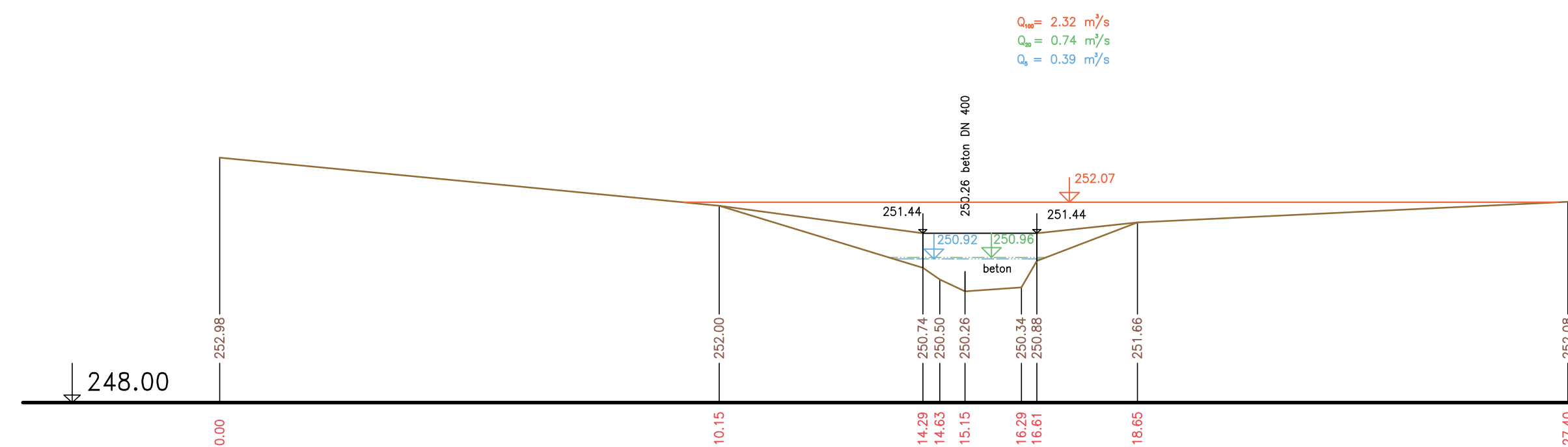
021 km 4.60205

Stavidlo-hráz rybníka



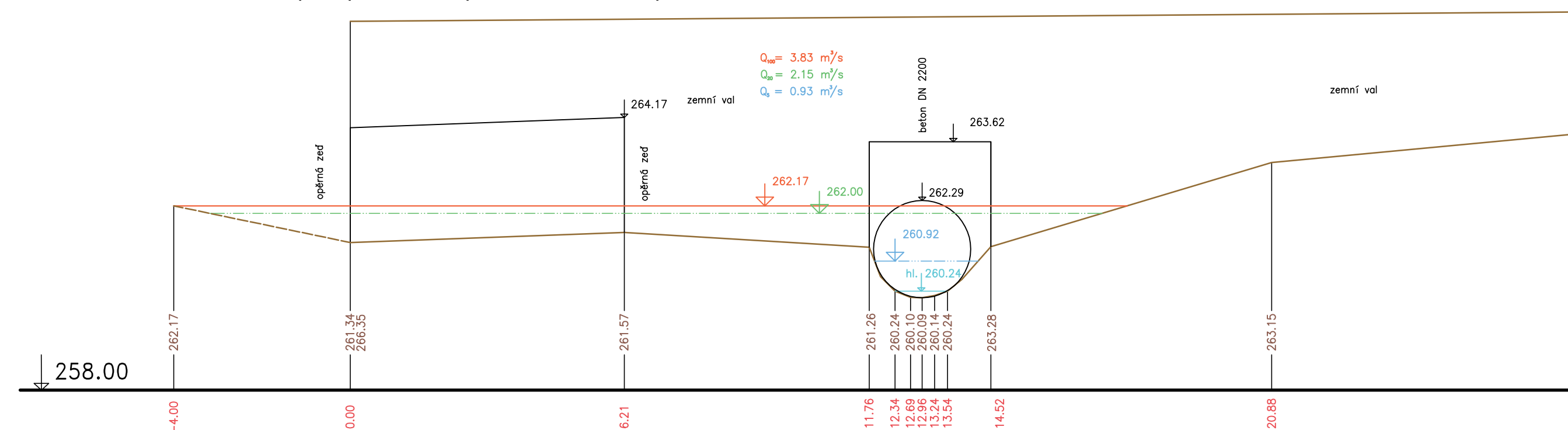
020 km 4.36087

Trubní betonový propustek



022 km 4.73379

Trubní propustek pod silnicí-povodňová strana



— Terén (zaměření)
 - - - Terén (vynesení ze situace)

Výškový systém Balt p.v.

Název akce:	GENEREL TOKU ROKYTKA - II. etapa	
Název přílohy:	Příčné řezy v objektech - Svěpravický potok	Mřížka: 1 : 100/100
	7. část O19 - O22	Číslo přílohy: 3.4.4.7