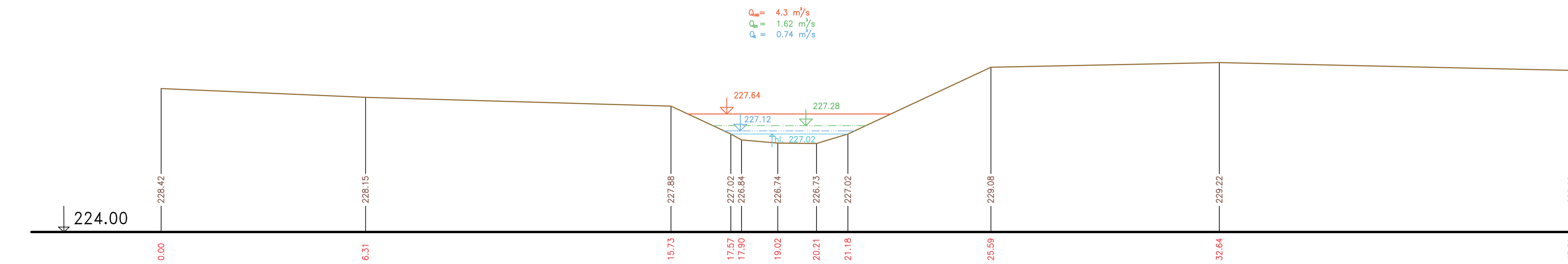
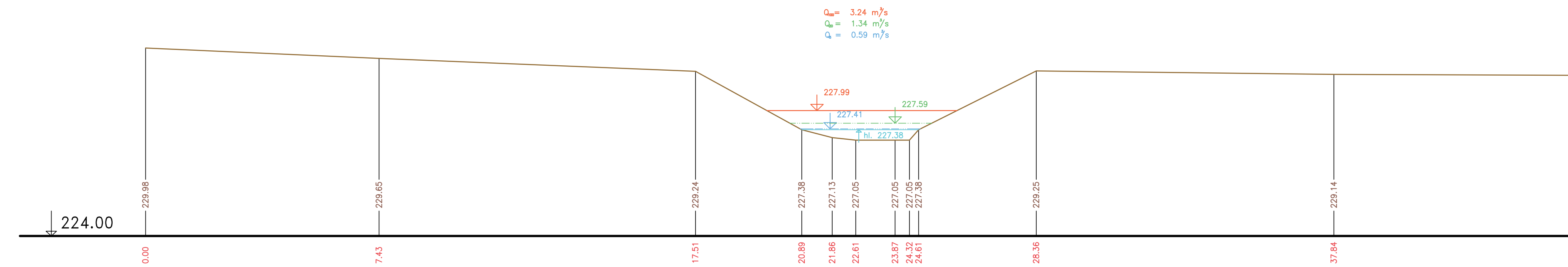


PŘÍČNÉ PROFILY  
SVĚPRAVICKÝ POTOK  
MĚŘ.: 1:100/1:100  
6. ČÁST

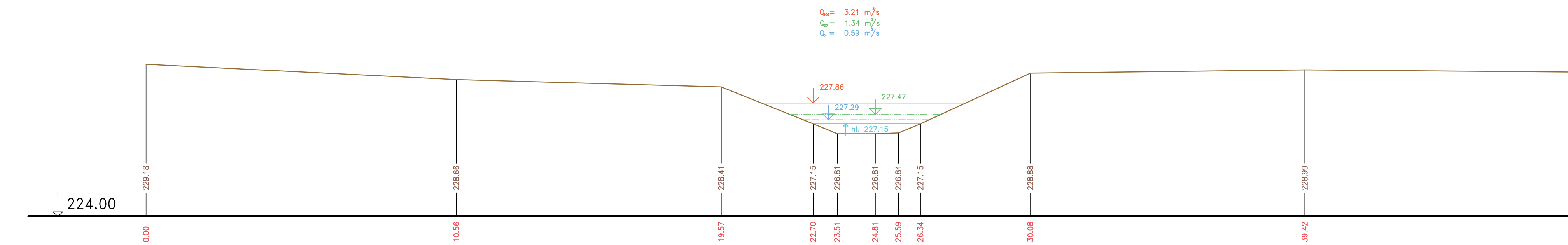
P21 km 1.69328



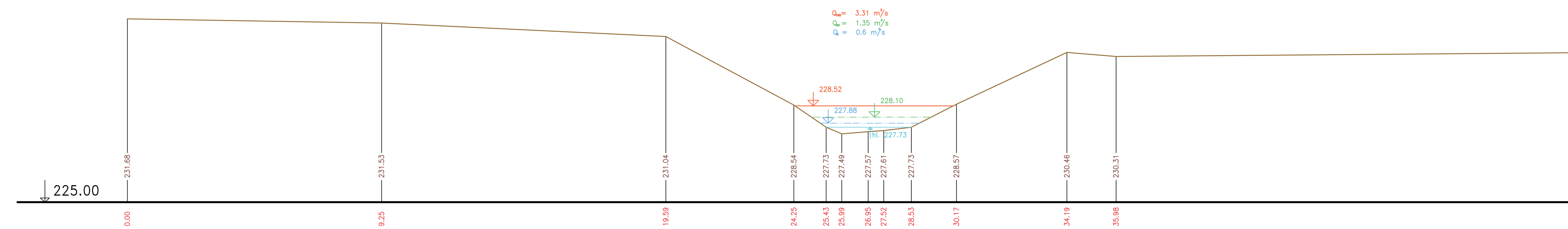
P23 km 1.79201




P22 km 1.74208



P24 km 1.95153



Výškový systém Bař p.v.

Název akce:	<b>GENEREL TOKU ROKYTKA - II. etapa</b>	
Název přílohy:	Příčné řezy korytem - Svěpravický potok	Mřítko: 1 : 100/100
	6. část P21 - P24	Číslo přílohy: <b>3.4.2.6</b>