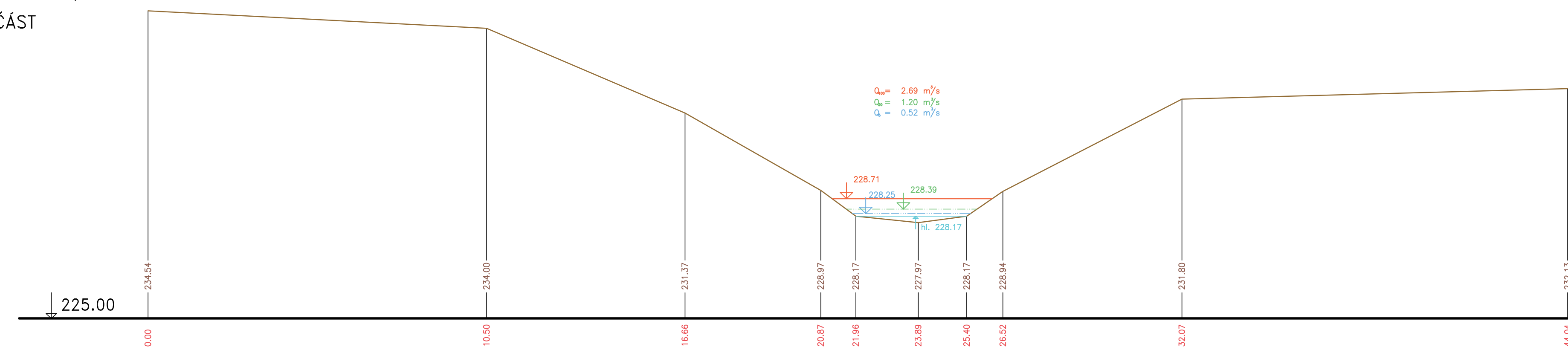
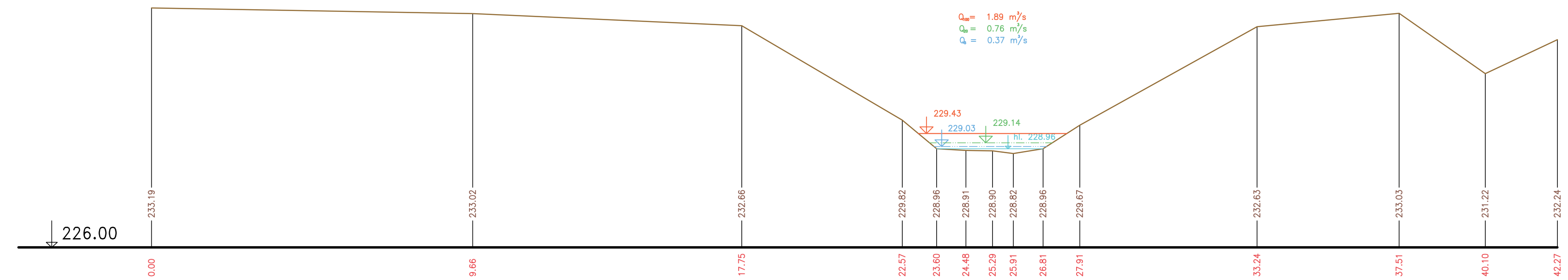


PŘÍČNÉ PROFILY  
SVĚPRAVICKÝ POTOK  
MĚŘ.: 1:100/1:100  
7. ČÁST

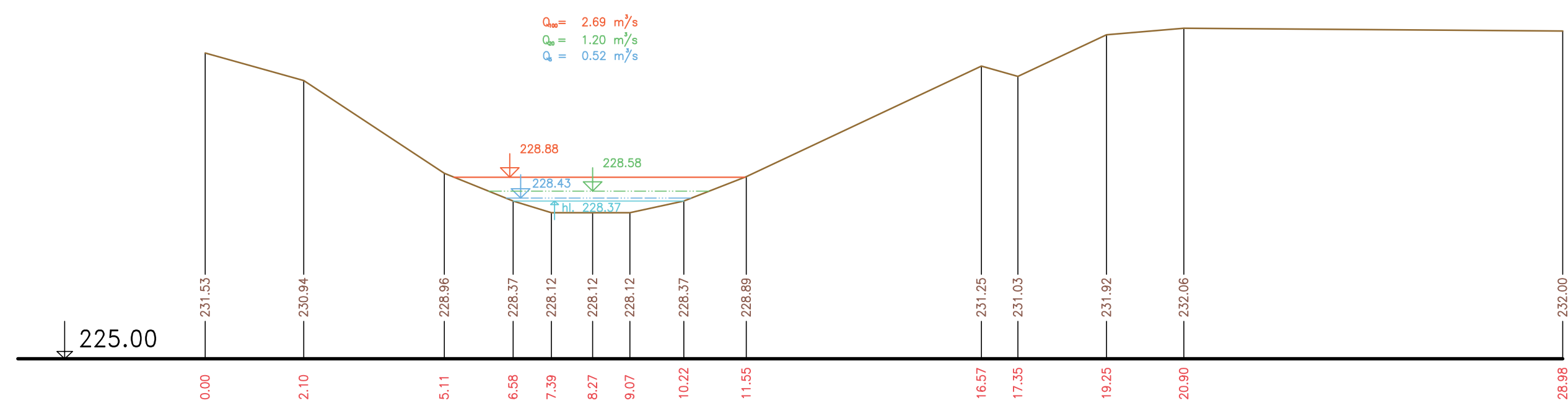
P25 km 2.06726



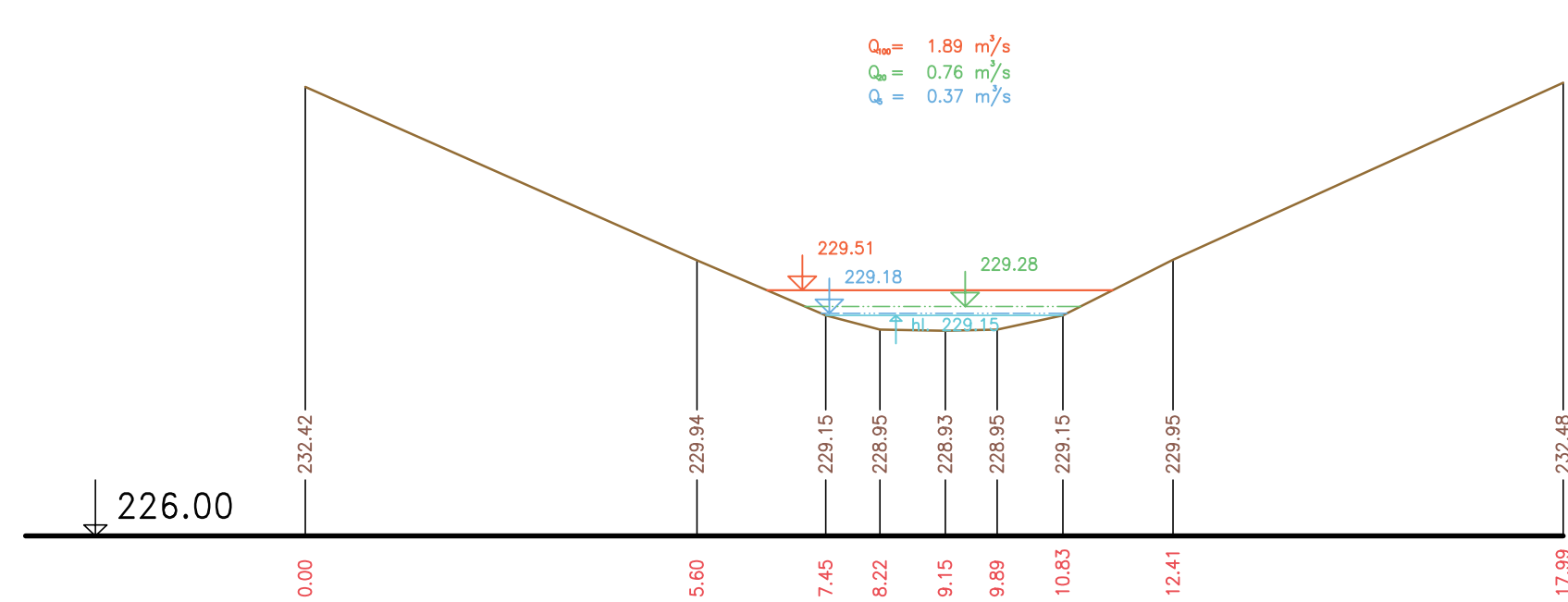
P27 km 2.18691



P26 km 2.10121



P28 km 2.20893



Výškový systém Balt p.v.

Název dílo:	<b>GENEREL TOKU ROKYTKA - II. etapa</b>	
Název přílohy:	Příčné řezy korytem - Svěpravický potok	Měřítko: 1 : 100/100
	7. část P25 - P28	Číslo přílohy: <b>3.4.2.7</b>