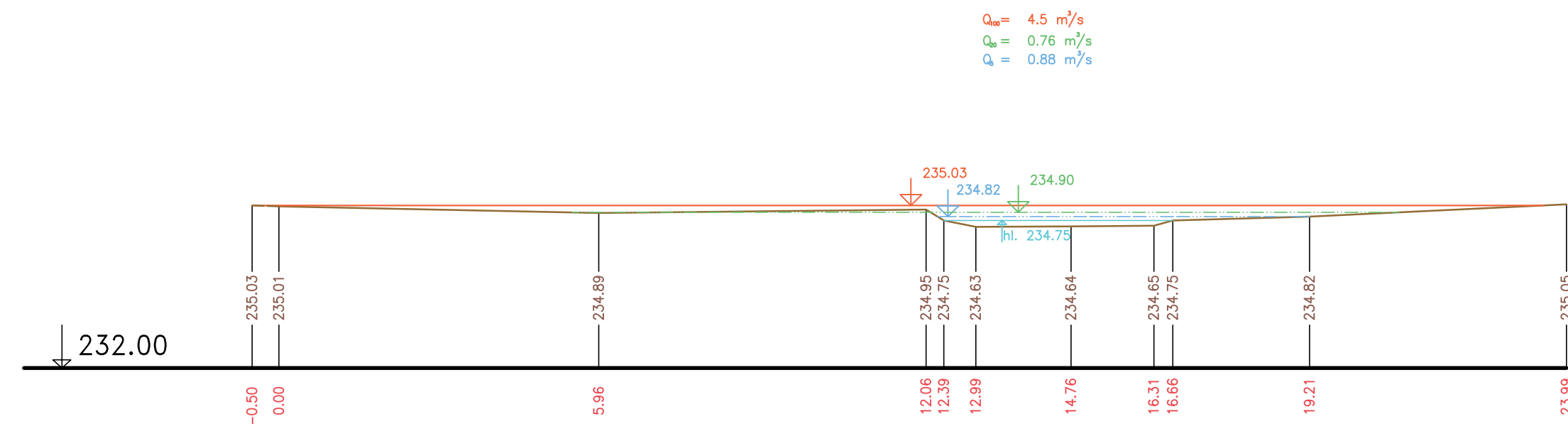
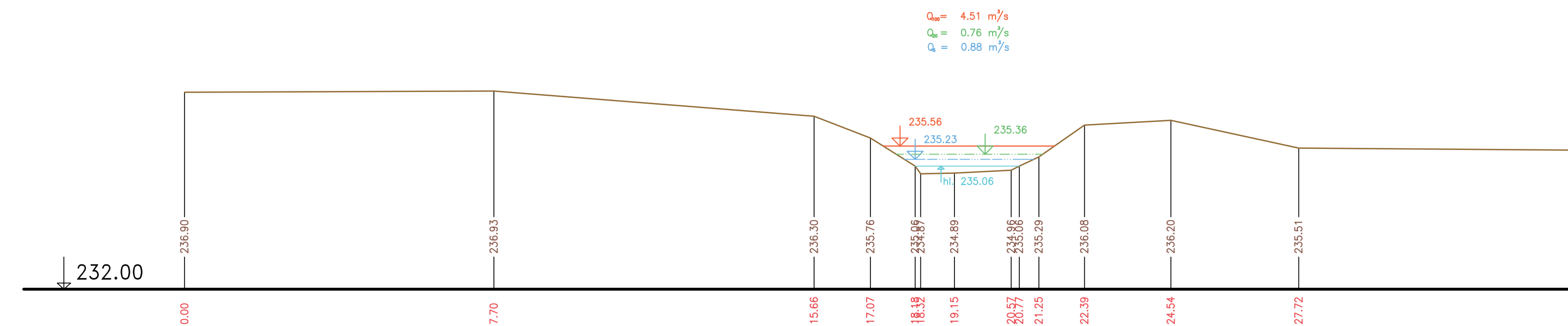


PŘÍČNÉ PROFILY  
SVĚPRAVICKÝ POTOK  
MĚŘ.: 1:100/1:100  
9. ČÁST

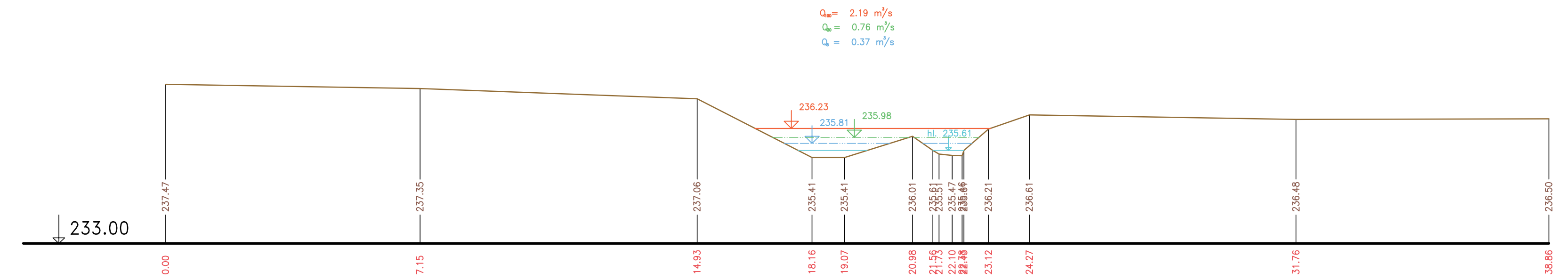
P33 km 2.84918



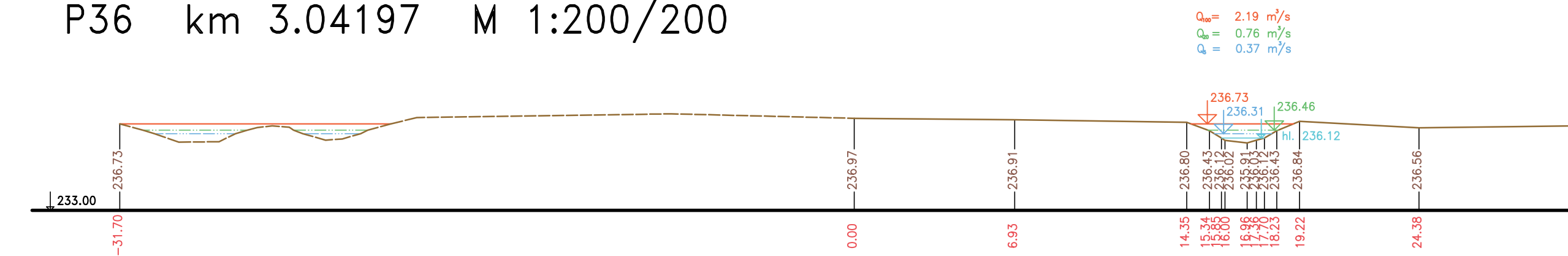
P34 km 2.89498



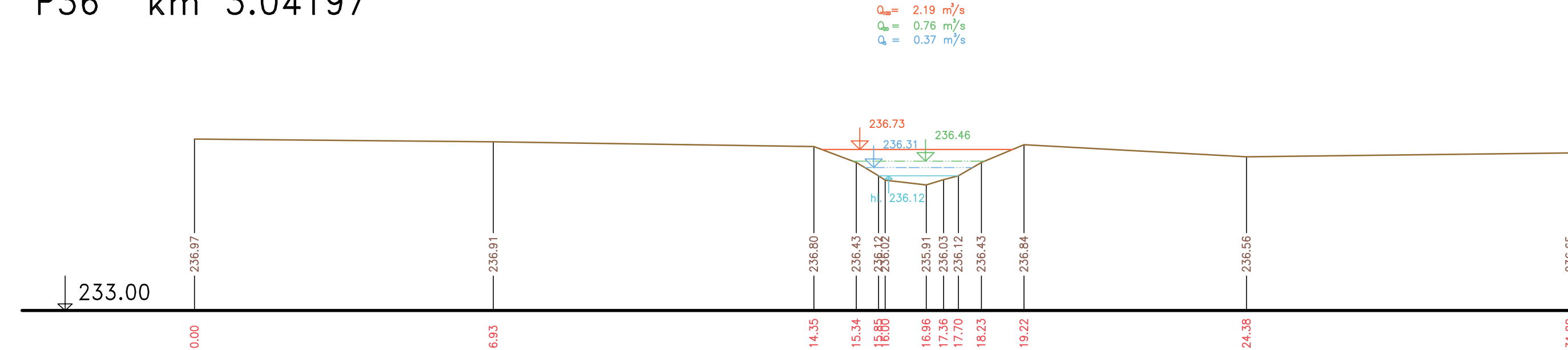
P35 km 2.98973



P36 km 3.04197 M 1:200/200



P36 km 3.04197



— Terén (zaměření)  
- - - Terén (vynesení ze situace)

Výškový systém Balt p.v.

Název akce:	<b>GENEREL TOKU ROKYTKA - II. etapa</b>	
Název přílohy:	Příčné řezy korytem - Svěpravický potok	Měřítko: 1 : 100/100
	9. část P33 - P36	Číslo přílohy: <b>3.4.2.9</b>