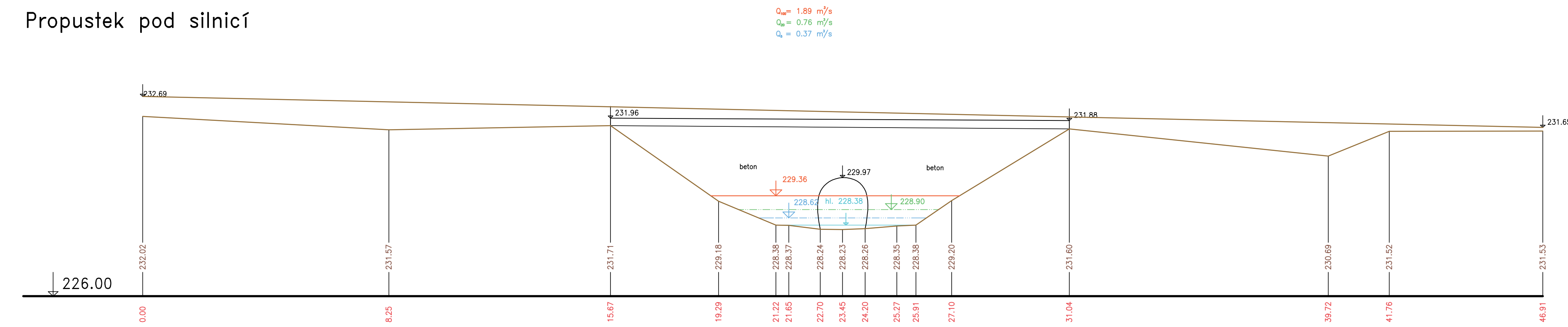
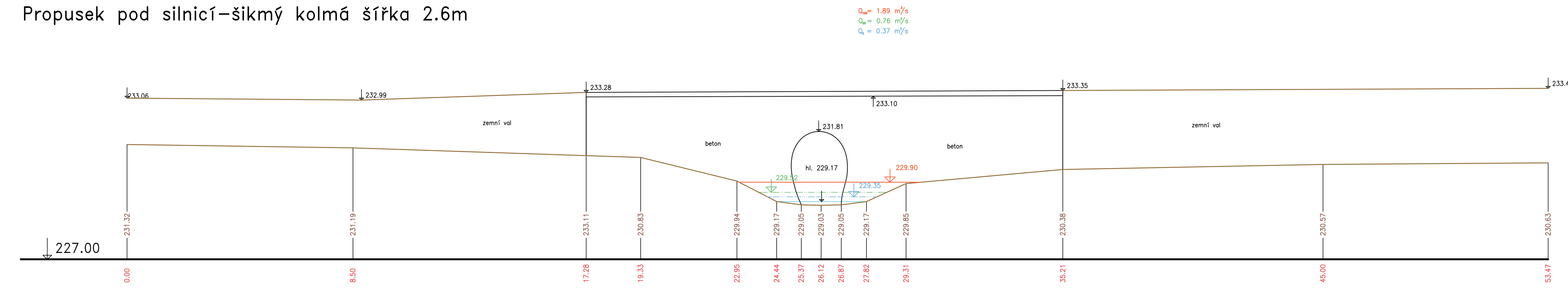


ŘEZY V OBJEKTECH  
Svěpravický potok  
MĚŘ.: 1:100/1:100  
3. ČÁST

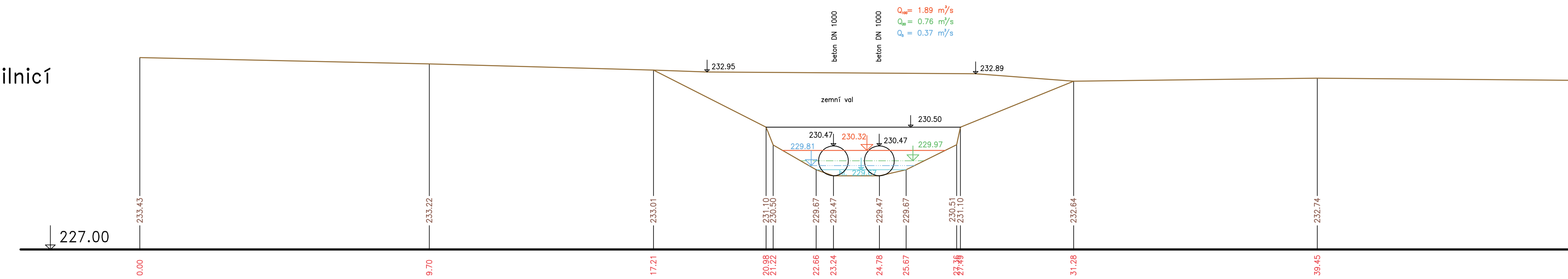
08 km 2.14163  
Propustek pod silnicí



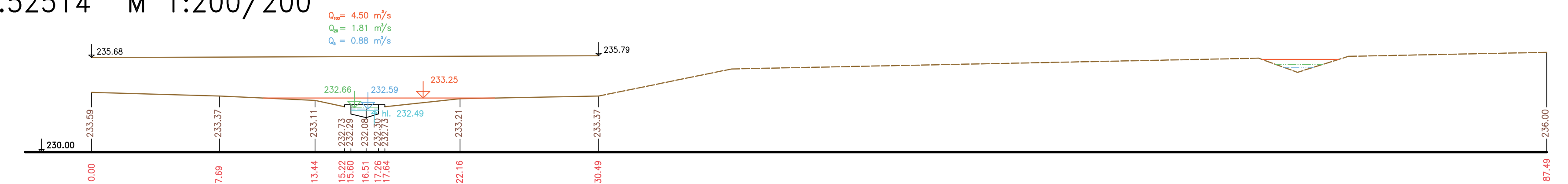
09 km 2.22680  
Propusek pod silnicí – šikmý kolmá šířka 2.6m



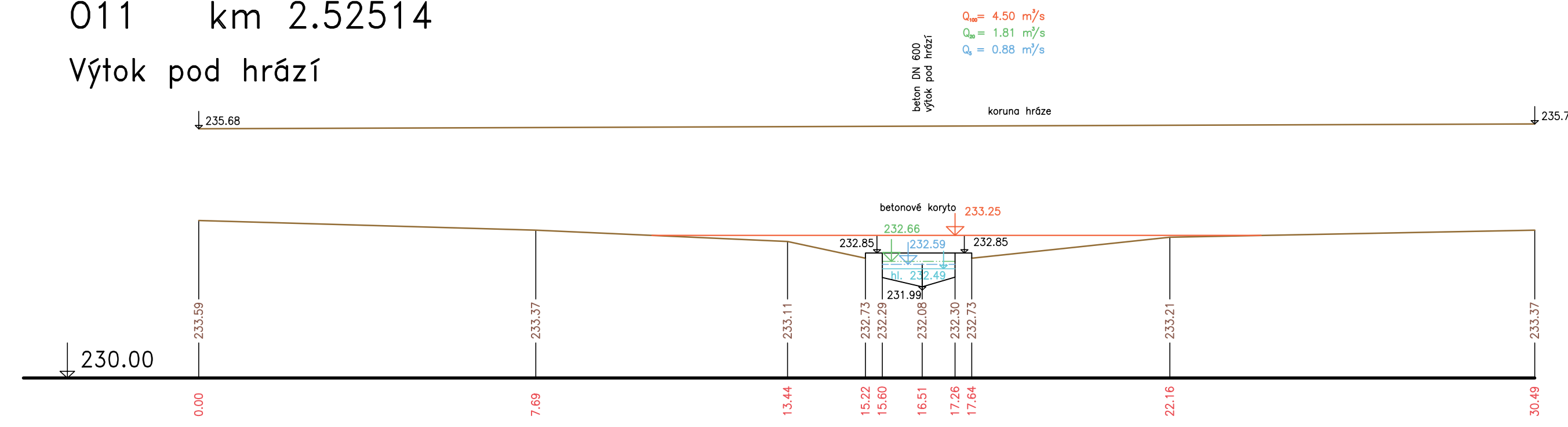
010 km 2.28249  
Trubní propustek pod silnicí



011 km 2.52514 M 1:200/200



011 km 2.52514  
Výtok pod hrází



— Terén (zaměření)  
- - - Terén (vynesení ze situace)

Výškový systém Balt p.v.

Název akce:	<b>GENEREL TOKU ROKYTKA - II. etapa</b>	
Název přílohy:	Příčné řezy v objektech - Svěpravický potok	MĚŘKO: 1 : 100/100
	3. část 08 - O11	Číslo přílohy: <b>3.4.4.3</b>