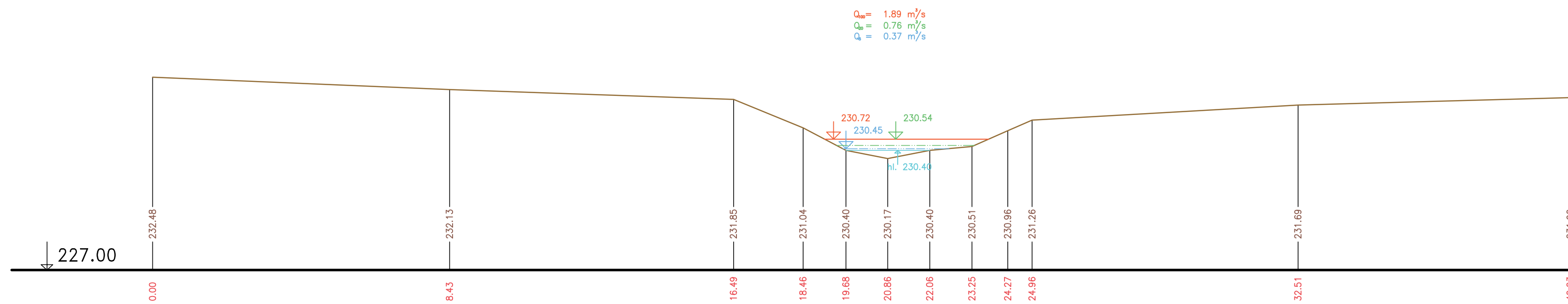
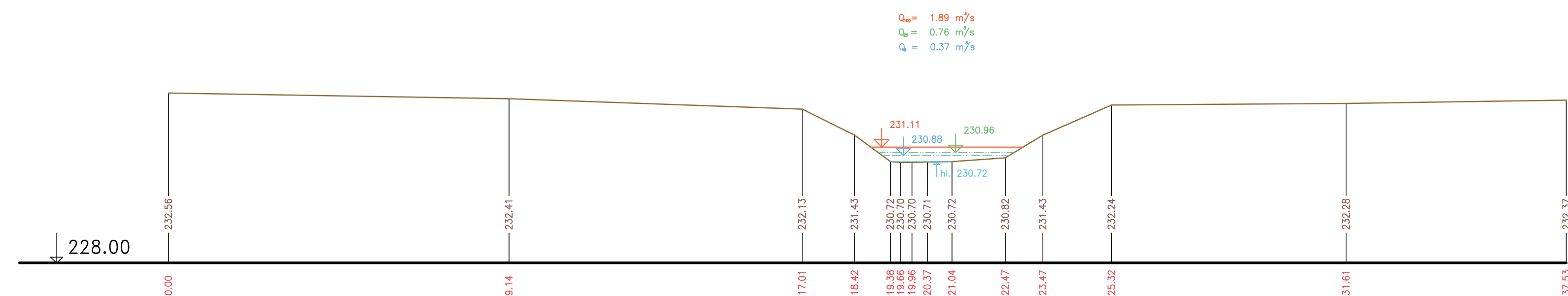


PŘÍČNÉ PROFILY
SVĚPRAVICKÝ POTOK
MĚŘ.: 1:100/1:100
8. ČÁST

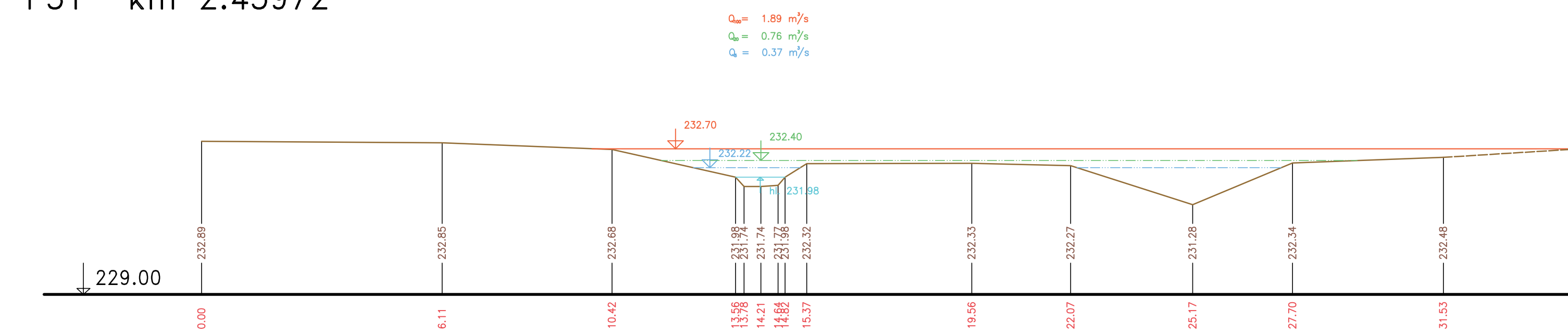
P29 km 2.39038



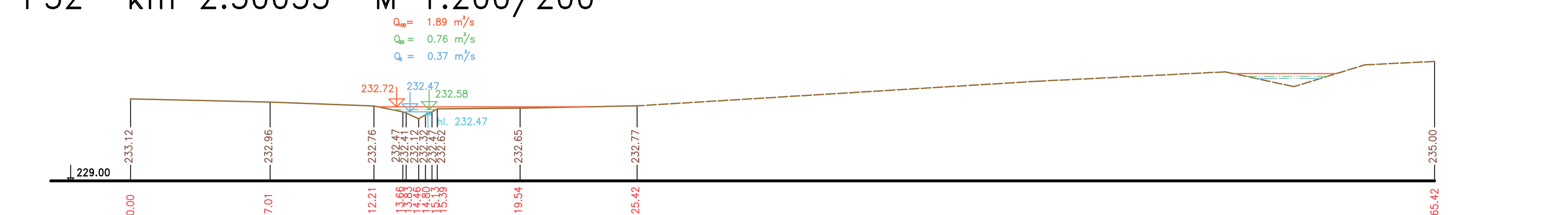
P30 km 2.42748



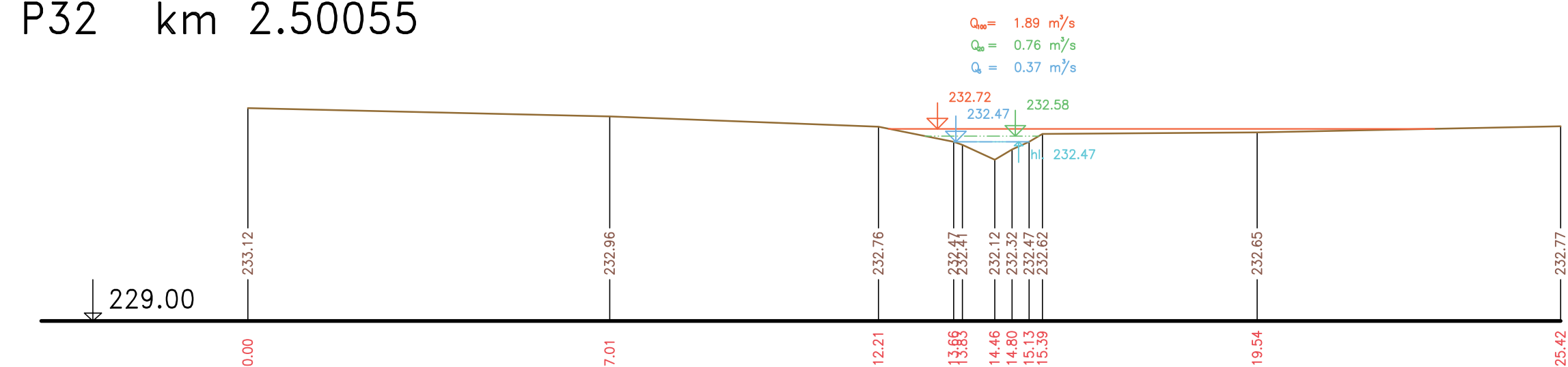
P31 km 2.45972



P32 km 2.50055 M 1:200/200



P32 km 2.50055



— Terén (zaměření)
 - - - Terén (vynesení ze situace)

Výškový systém Balt p.v.

Název akce:	GENEREL TOKU ROKYTKA - II. etapa	
Název přílohy:	Příčné řezy korytem - Svěpravický potok	Měřítko: 1 : 100/100
	8. část P29 - P32	Číslo přílohy: 3.4.2.8