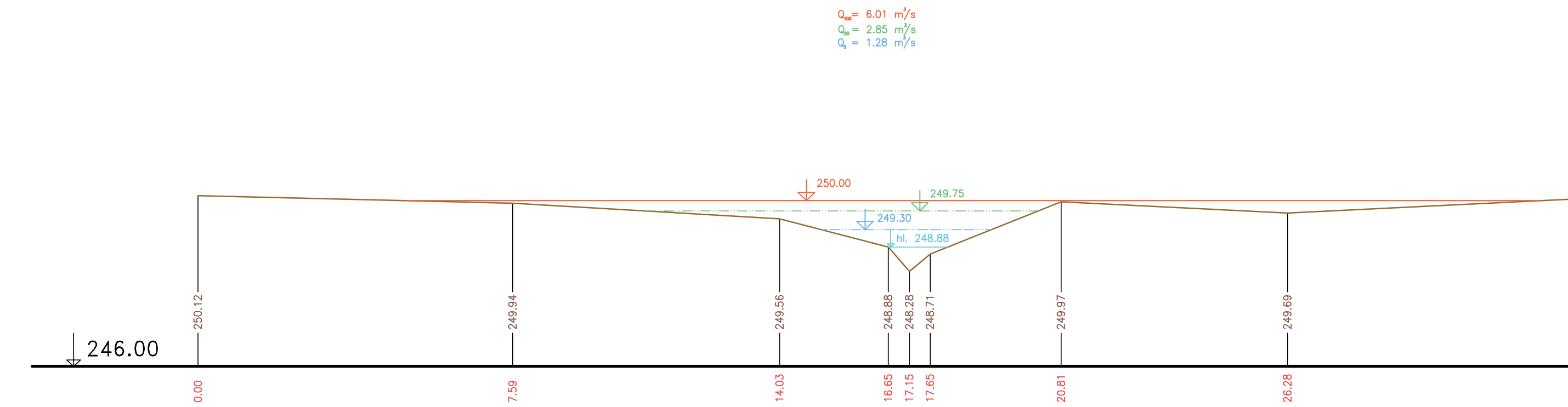
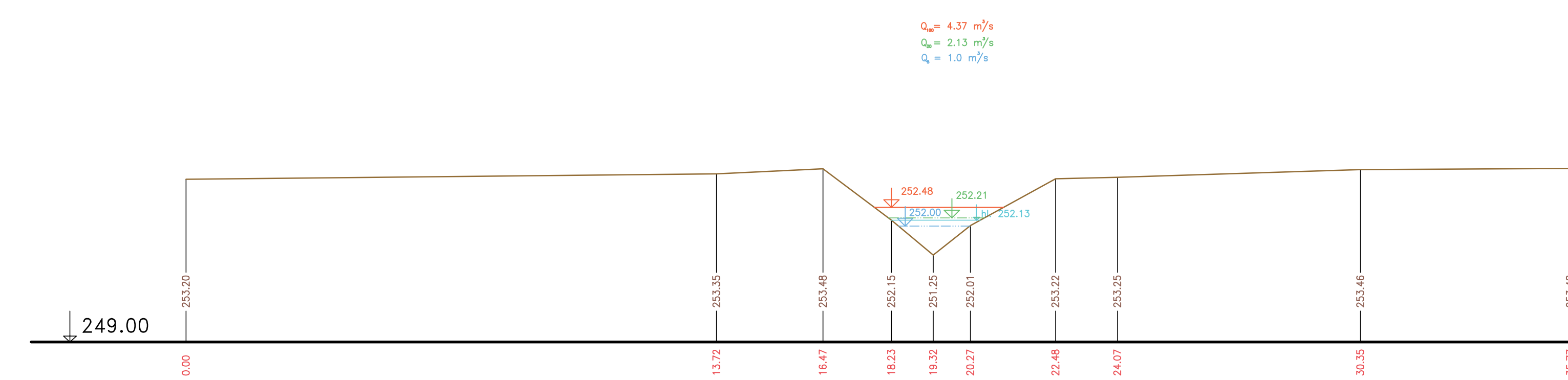


PŘÍČNÉ PROFILY
Hostavický potok
MĚŘ.: 1:100/1:100
14 .ČÁST

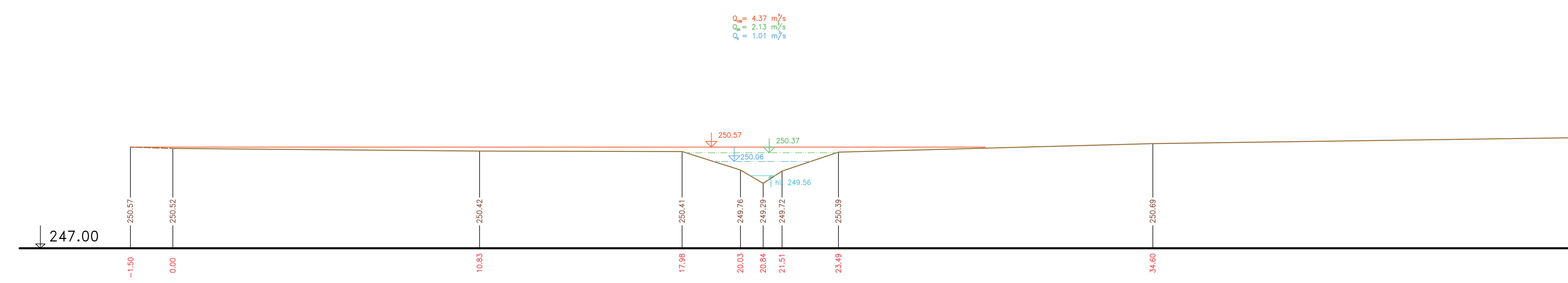
P59 km 4.50237



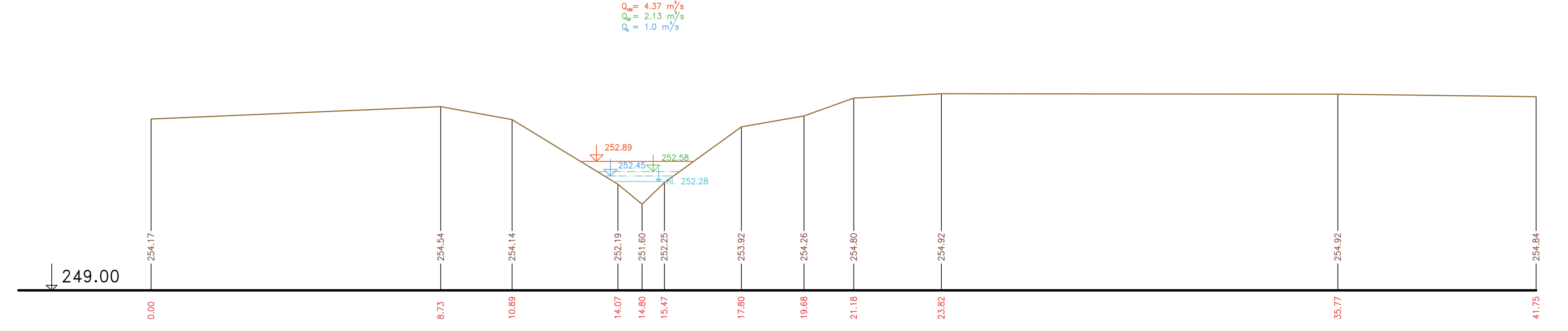
P61 km 4.88529



P60 km 4.58614



P62 km 4.93830



— Terén (zaměření)
 - - - Terén (vynesení ze situace)

Výškový systém Bař p.v.

Název akce:	GENEREL TOKU ROKYTKA - II. etapa	
Název přílohy:	Příčné řezy korytem - Hostavický potok	MÁŠKA: 1 : 100/100
	14. část P59 - P62	Číslo přílohy: 3.2.2.14