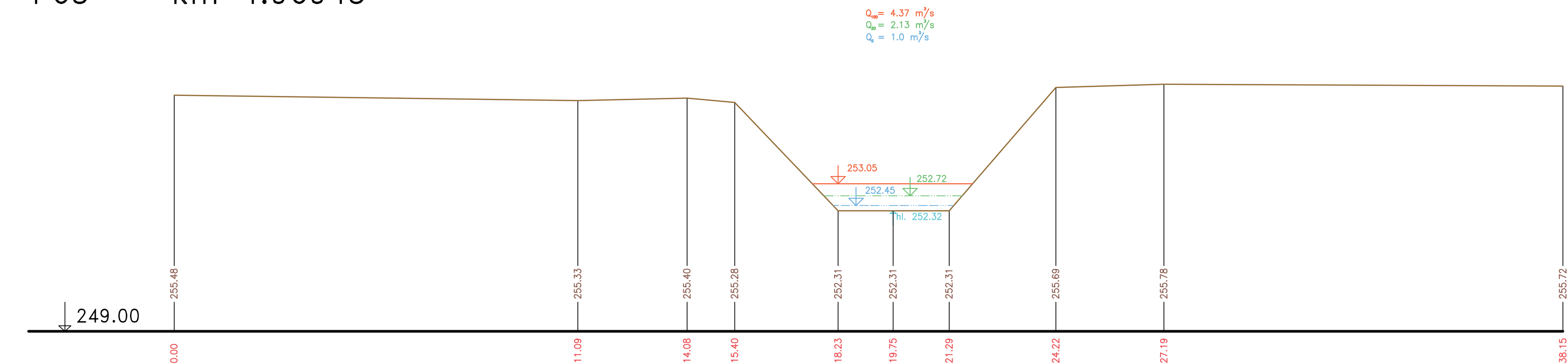
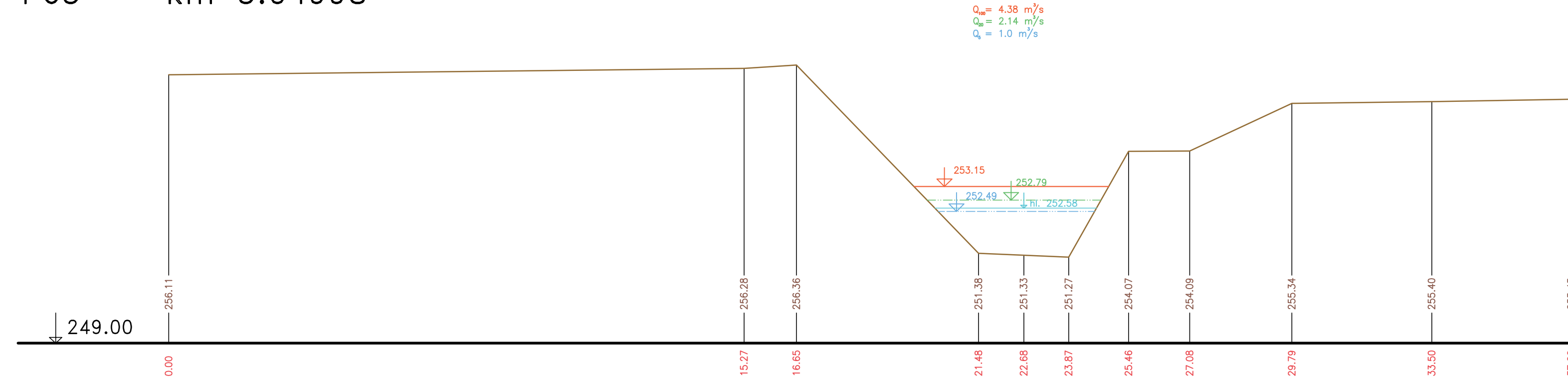


PŘÍČNÉ PROFILY
Hostavický potok
MĚŘ.: 1:100/1:100
15 .ČÁST

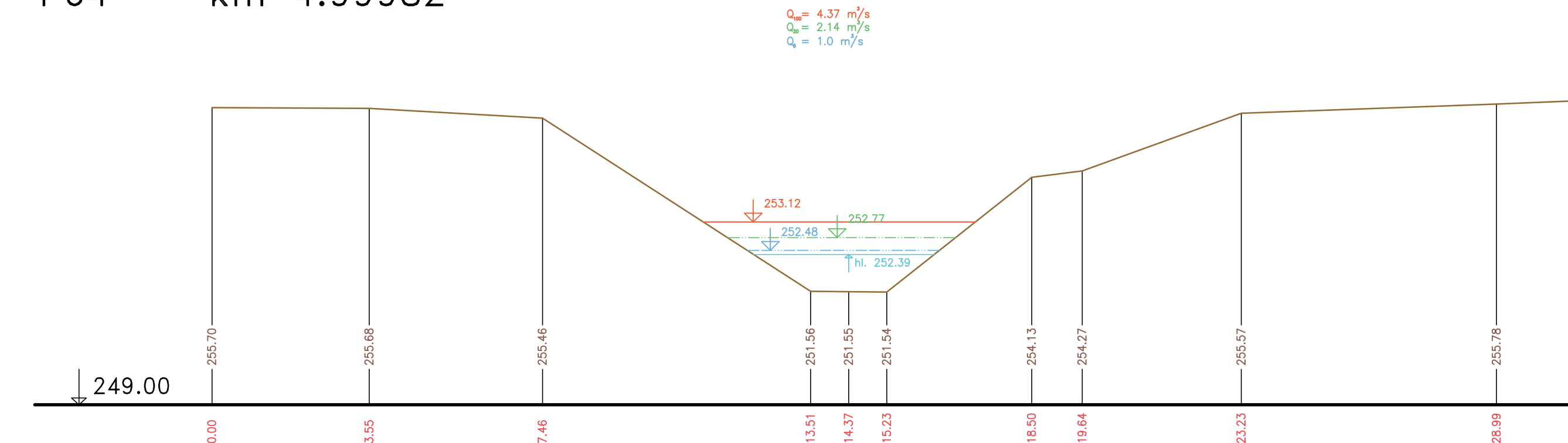
P63 km 4.96945



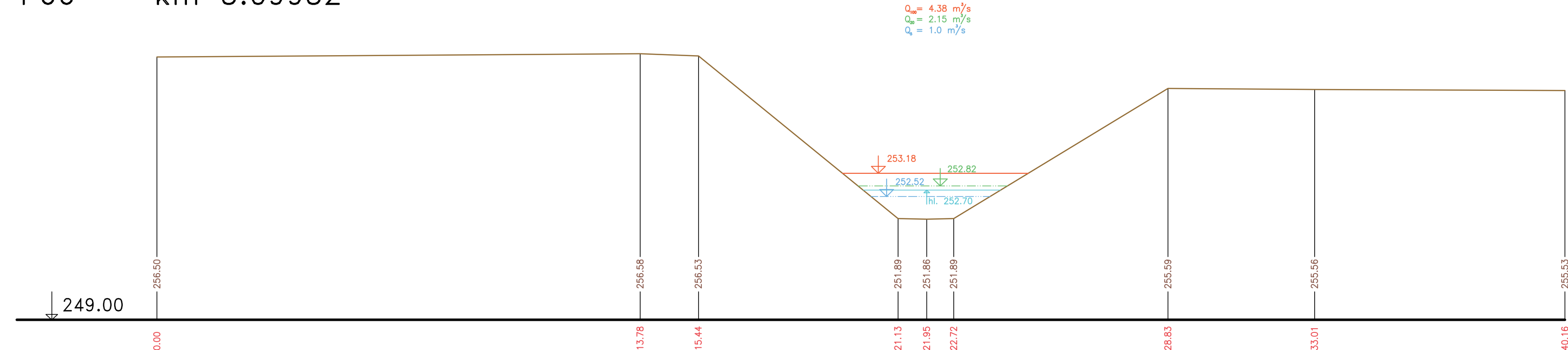
P65 km 5.04998



P64 km 4.99982



P66 km 5.09932



Výškový systém Balt p.v.

Název akce:	GENEREL TOKU ROKYTKA - II. etapa	
Název přílohy:	Příčné řezy korytem - Hostavický potok	Měřítko: 1 : 100/100
	15. část P63 - P66	Číslo přílohy: 3.2.2.15