

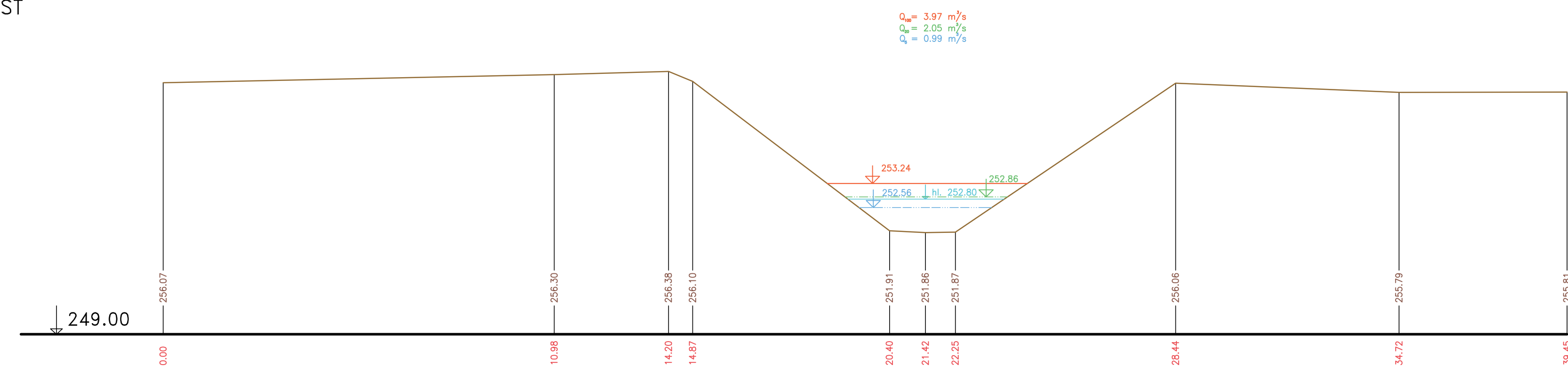
PŘÍČNÉ PROFILY

Hostavický potok

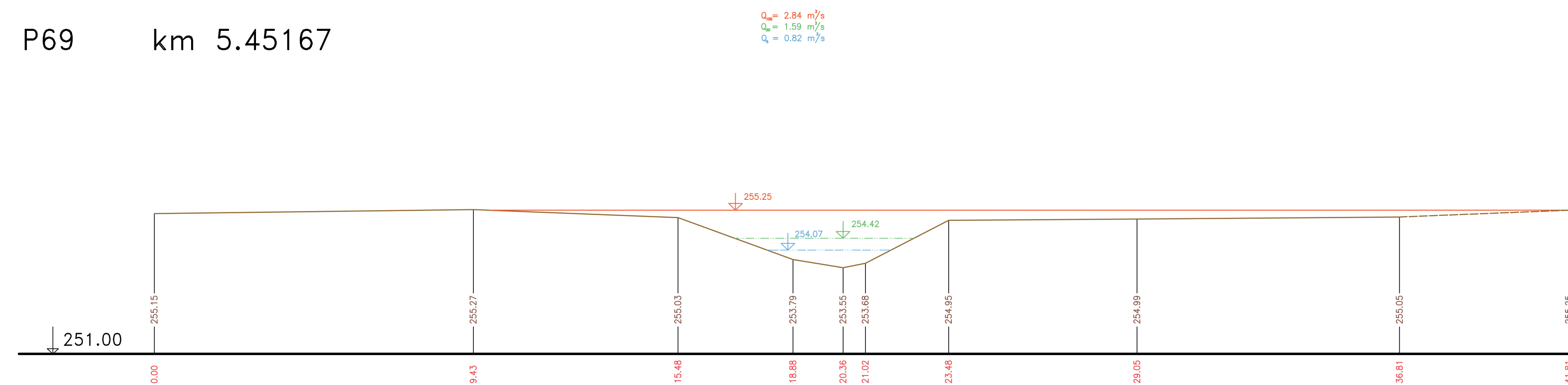
MĚŘ.: 1:100/1:100

16 .ČÁST

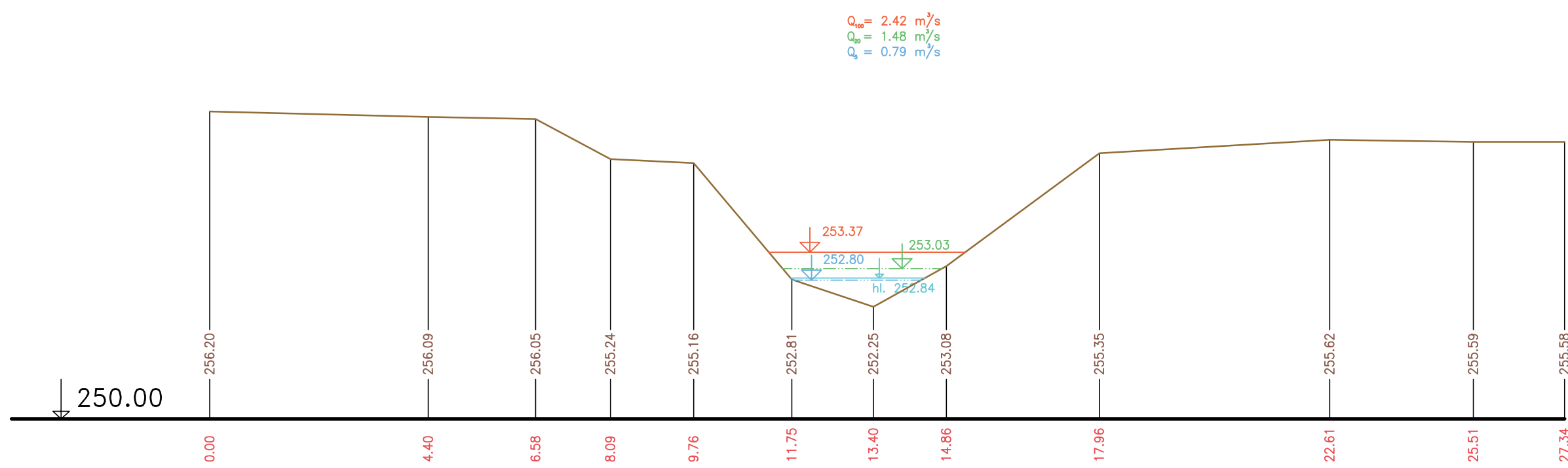
P67 km 5.13743



P69 km 5.45167




P68 km 5.19068



— Terén (zaměření)  
- - - Terén (vynesení ze situace)

Výškový systém Balt p.v.

Název akce :	<b>GENEREL TOKU ROKYTKA - II. etapa</b>	
Název přílohy :	Příčné řezy korytem - Hostavický potok	Měřítko : 1 : 100/100
	16. část P67 - P69	Číslo přílohy : <b>3.2.2.16</b>