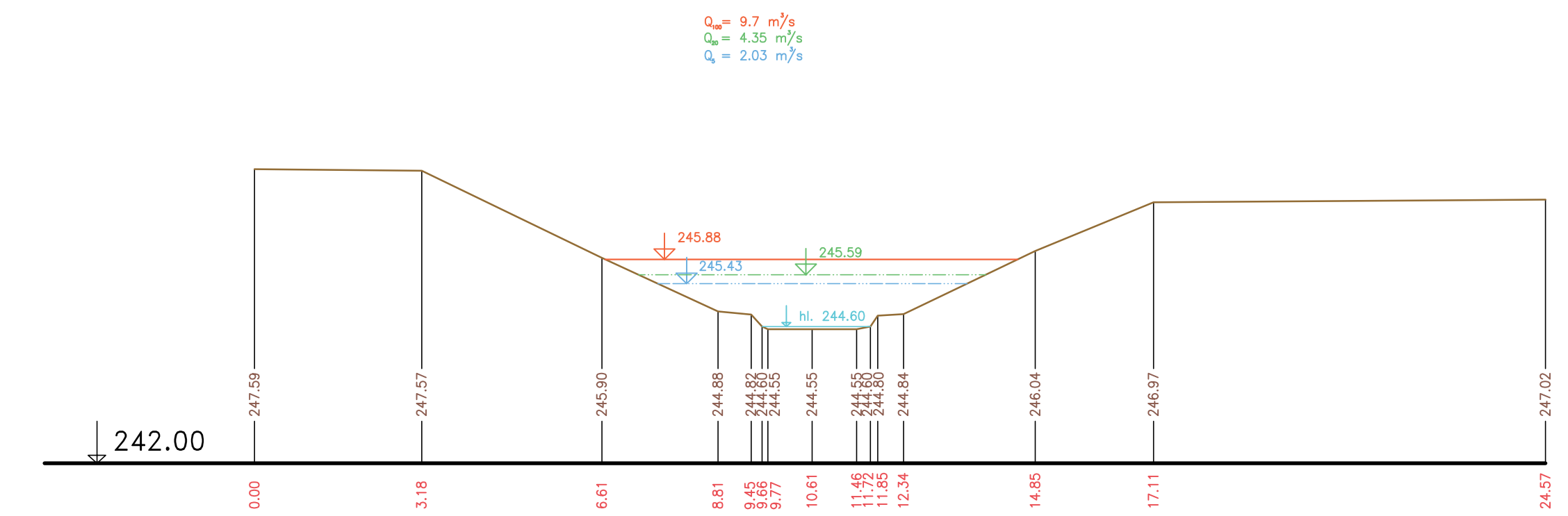
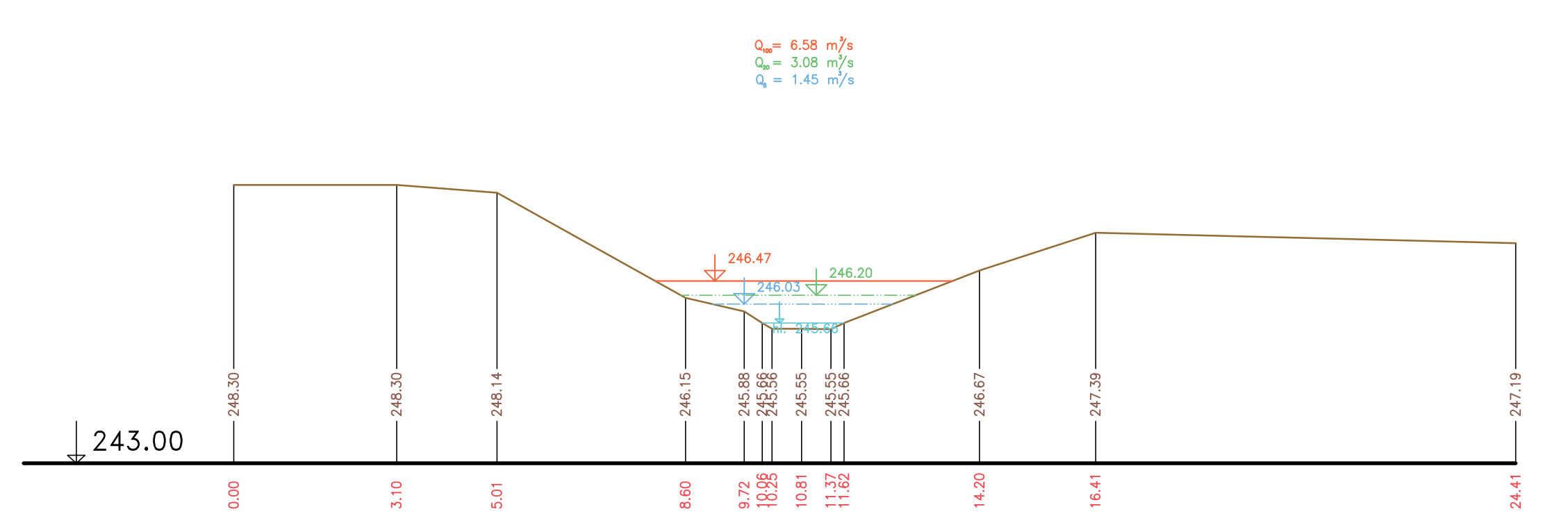


PŘÍČNÉ PROFILY
Hostavický potok
MĚŘ.: 1:100/1:100
12 .ČÁST

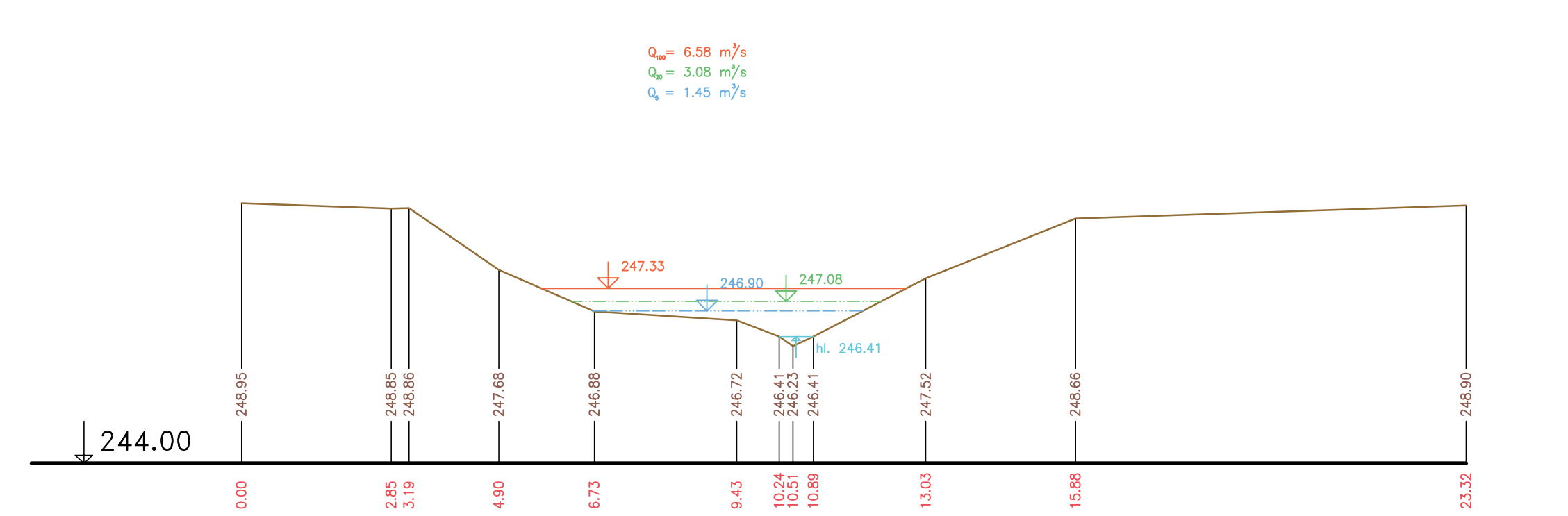
P47 km 3.89315



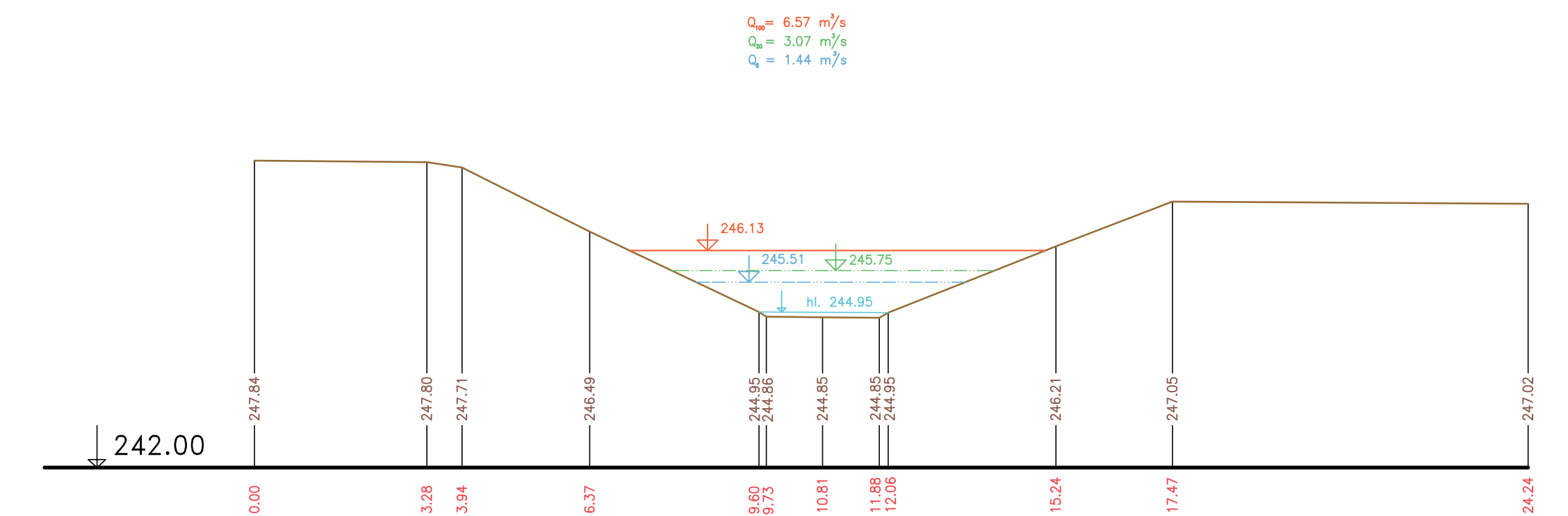
P49 km 3.99921



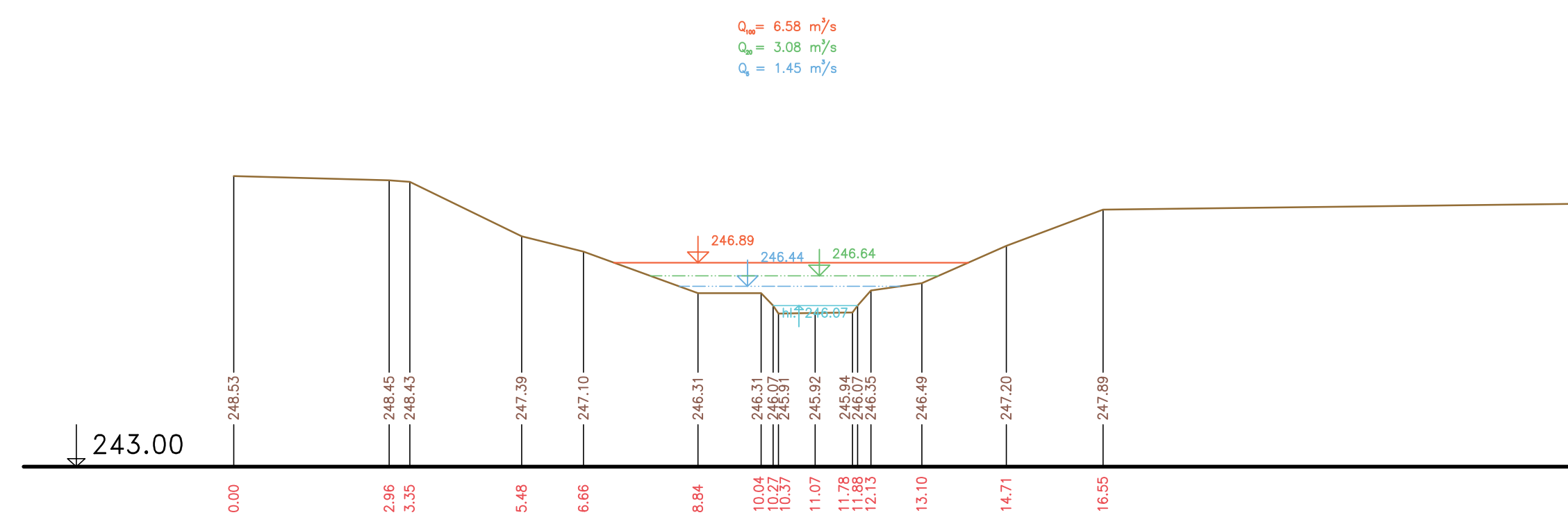
P51 km 4.10249



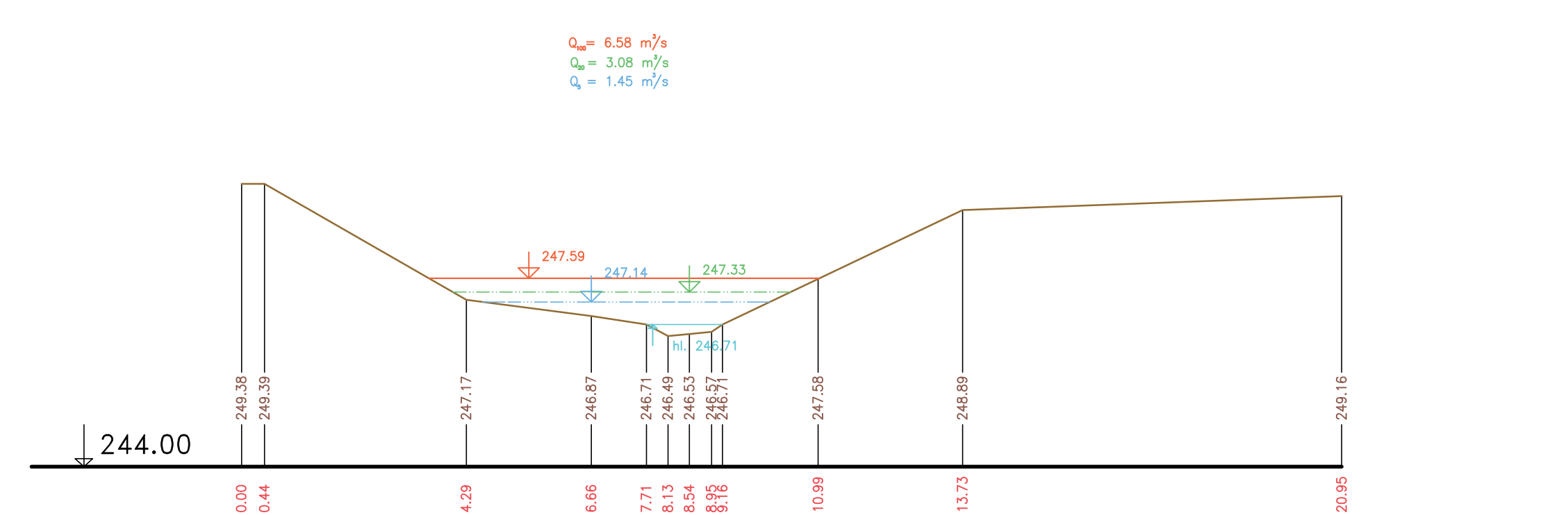
P48 km 3.94163



P50 km 4.04879



P52 km 4.14857



Výškový systém Balt p.v.

Název akce: GENEREL TOKU ROKYTKA - II. etapa			
Název přílohy: Příčné řezy korytem - Hostavický potok		Měřítko: 1 : 100/100	Číslo přílohy: 3.2.2.12
12. část P47 - P52			