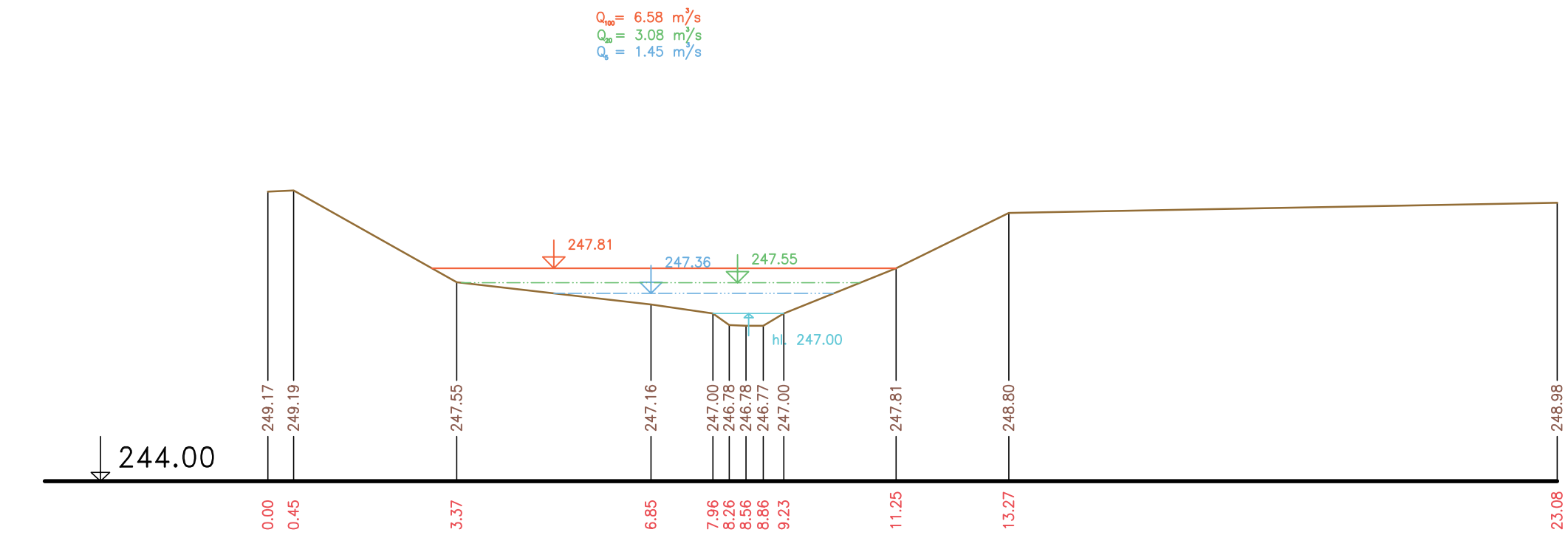
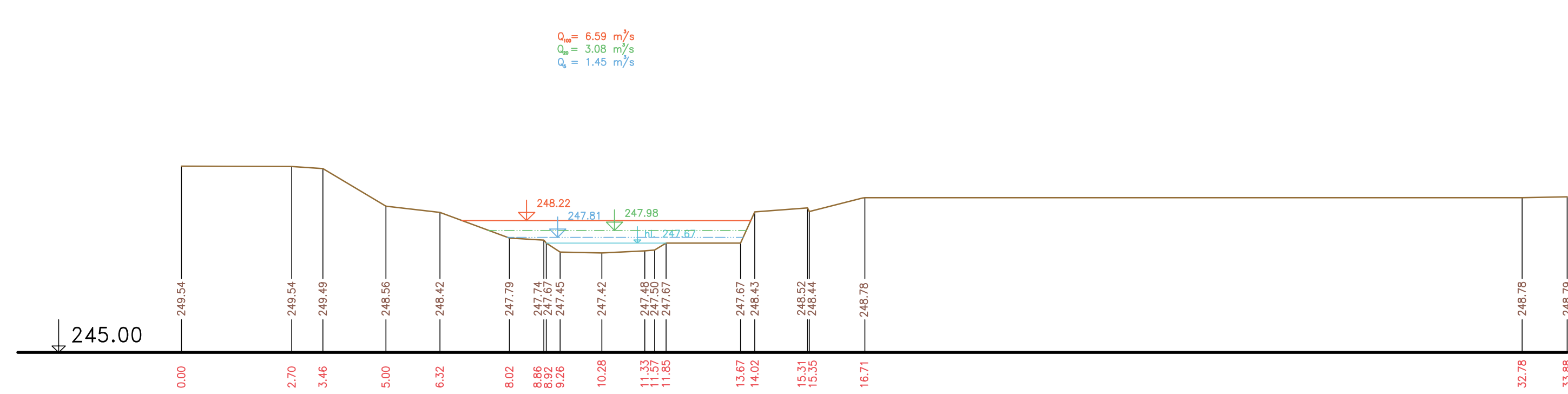


PŘÍČNÉ PROFILY  
Hostavický potok  
MĚŘ.: 1:100/1:100  
13 .ČÁST

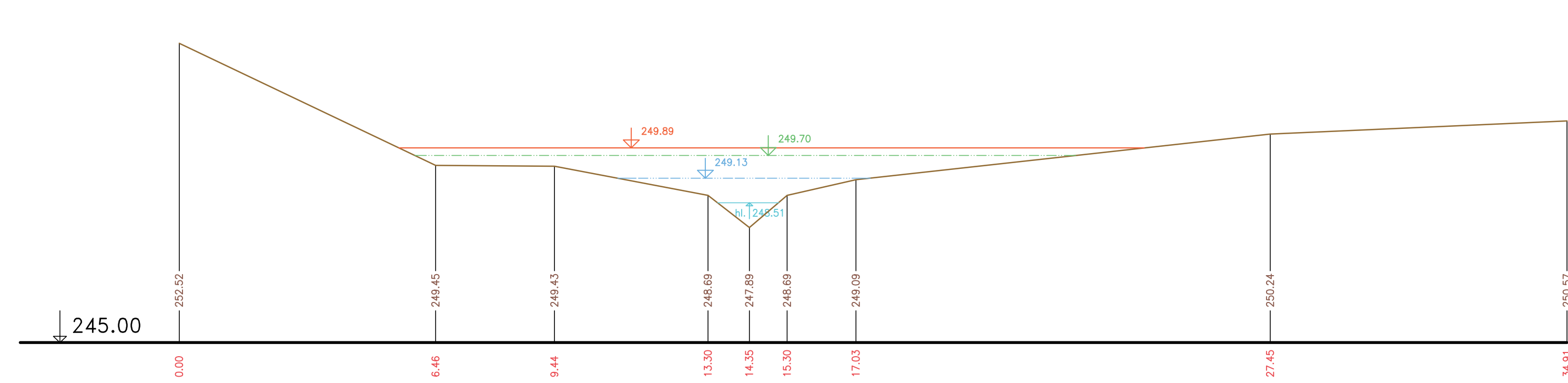
P53 km 4.19279



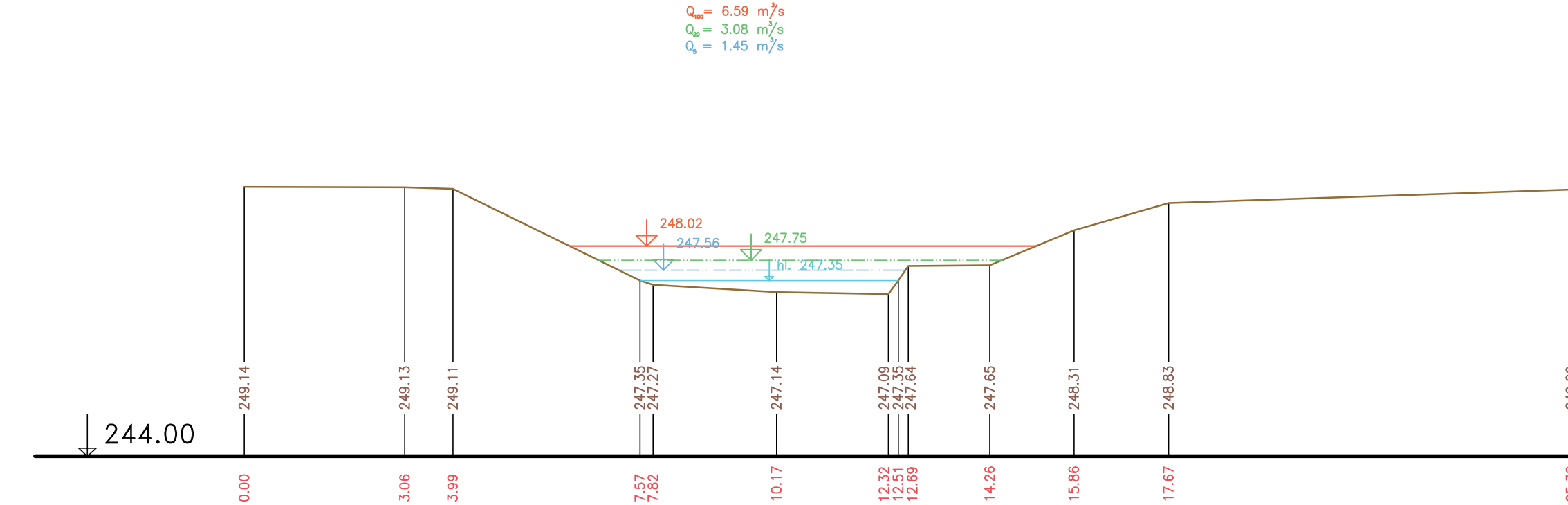
P55 km 4.28440



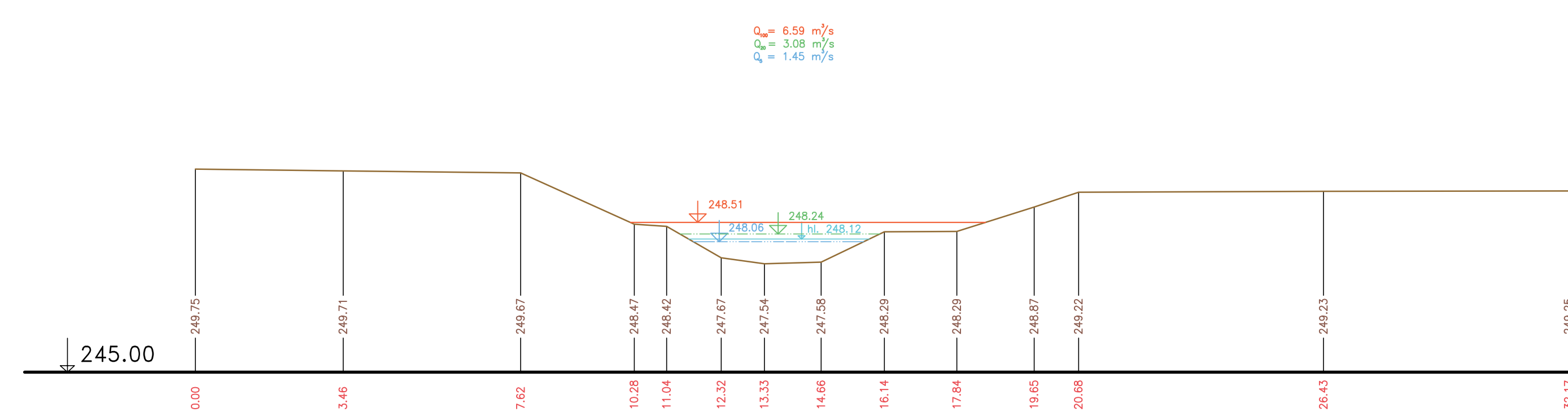
P57 km 4.40865



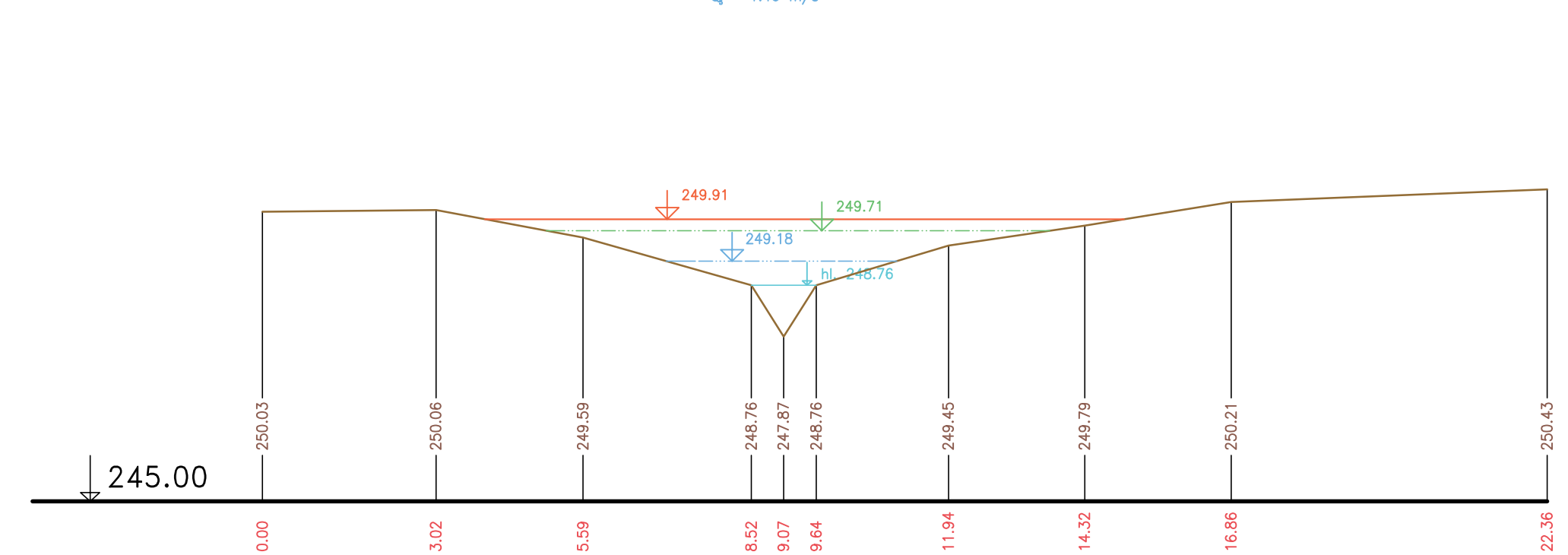
P54 km 4.24106




P56 km 4.33089



P58 km 4.45802



Výškový systém Balt p.v.

Název akce:	<b>GENEREL TOKU ROKYTKA - II. etapa</b>	
Název přílohy:	Příčné řezy korytem - Hostavický potok	Měřítko: 1 : 100/100
	13. část P53 - P58	Číslo přílohy: <b>3.2.2.13</b>