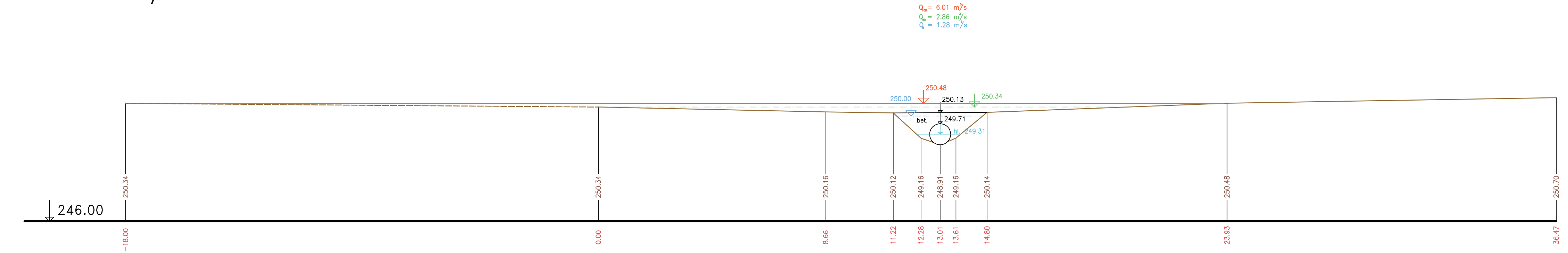
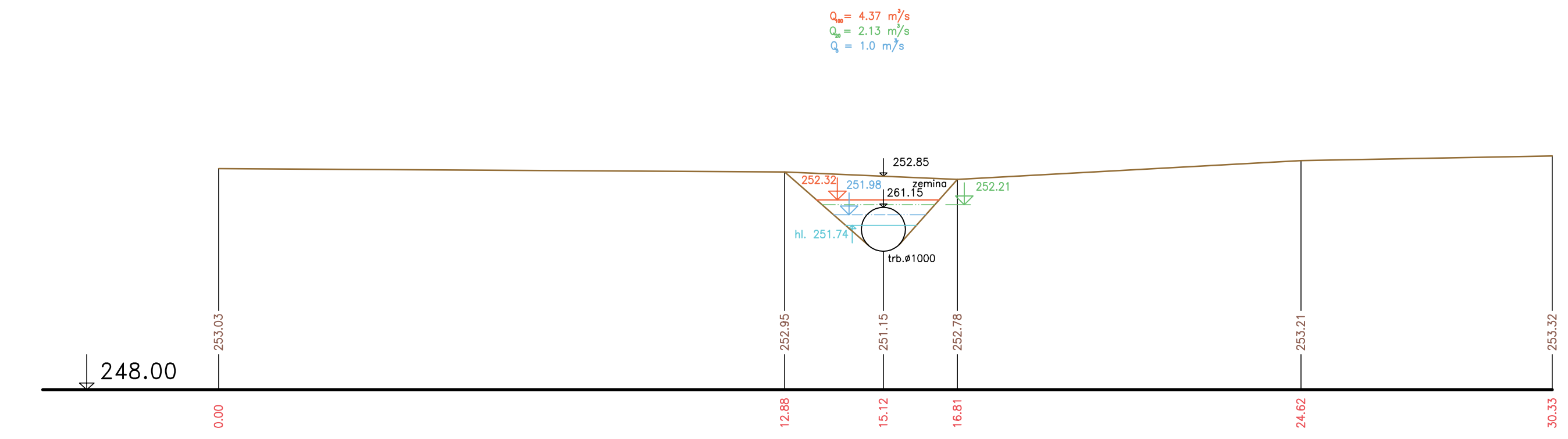


ŘEZY V OBJEKTECH  
HOSTAVICKÝ POTOK  
MĚŘ.: 1:100/1:100  
8 .ČÁST

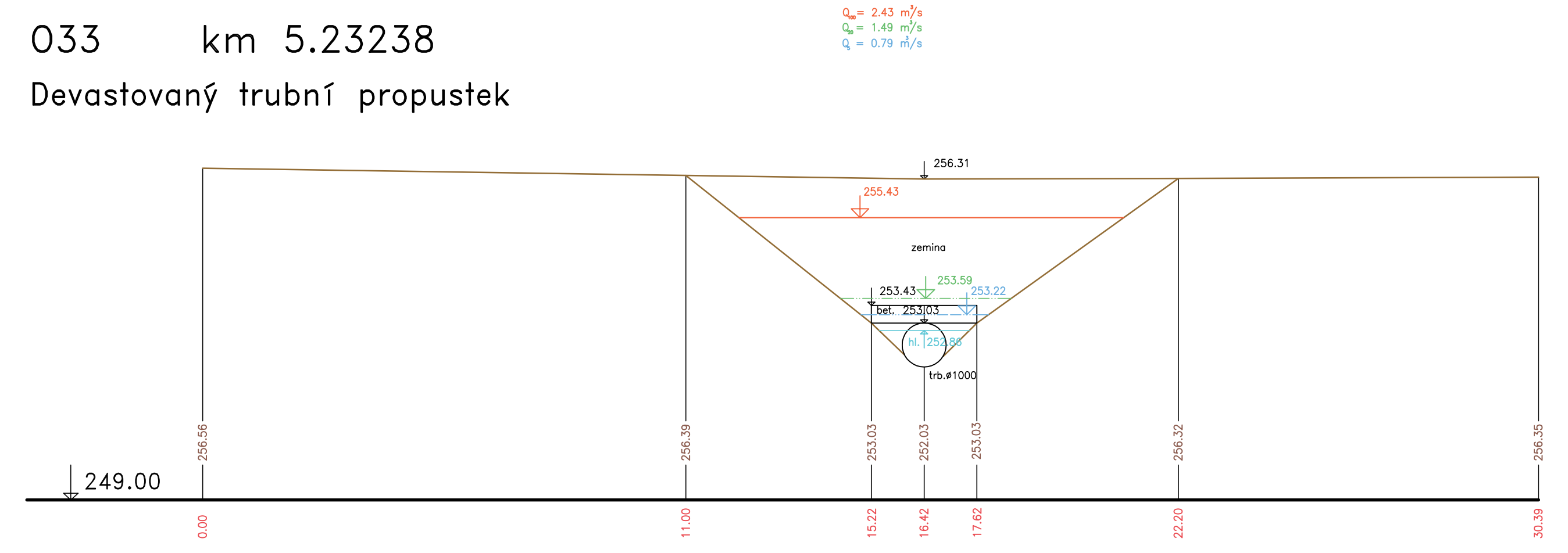
031 km 4.54437  
Betonový cestní mostek



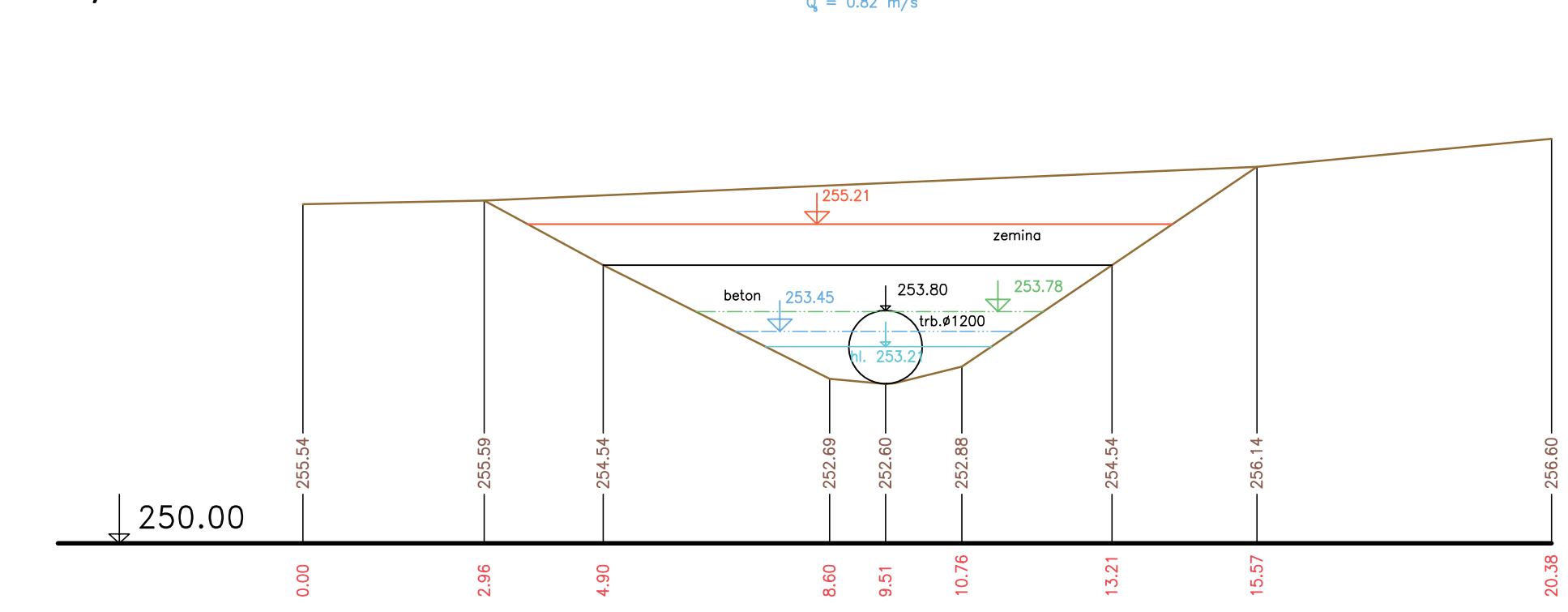
032 km 4.86616  
Vtok do zatrubněné části



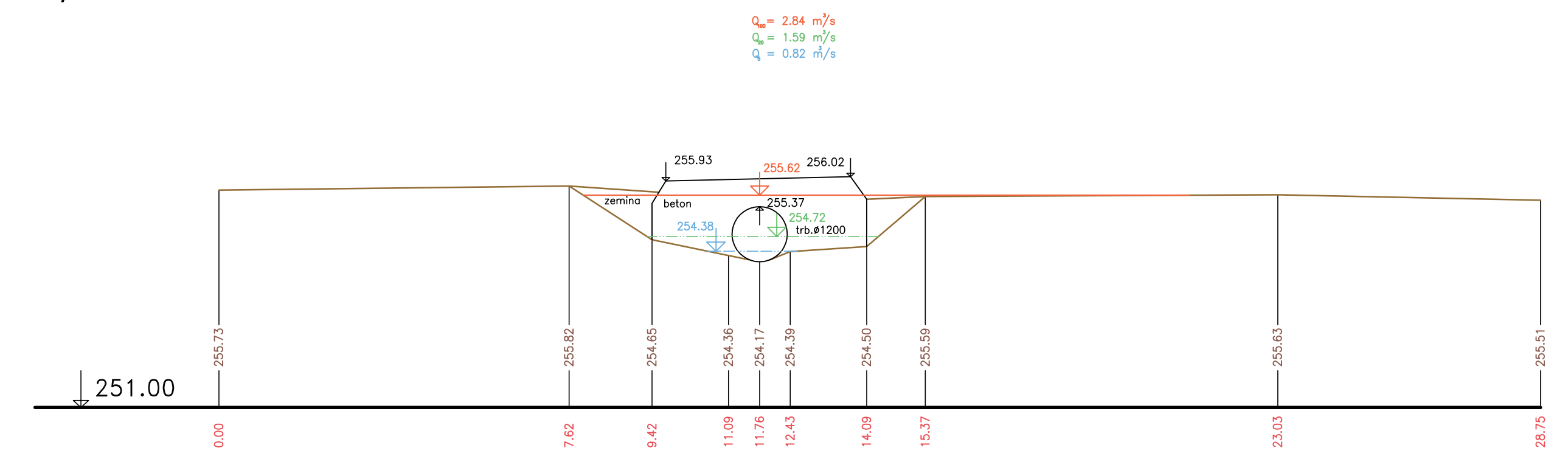
033 km 5.23238  
Devastovaný trubní propustek



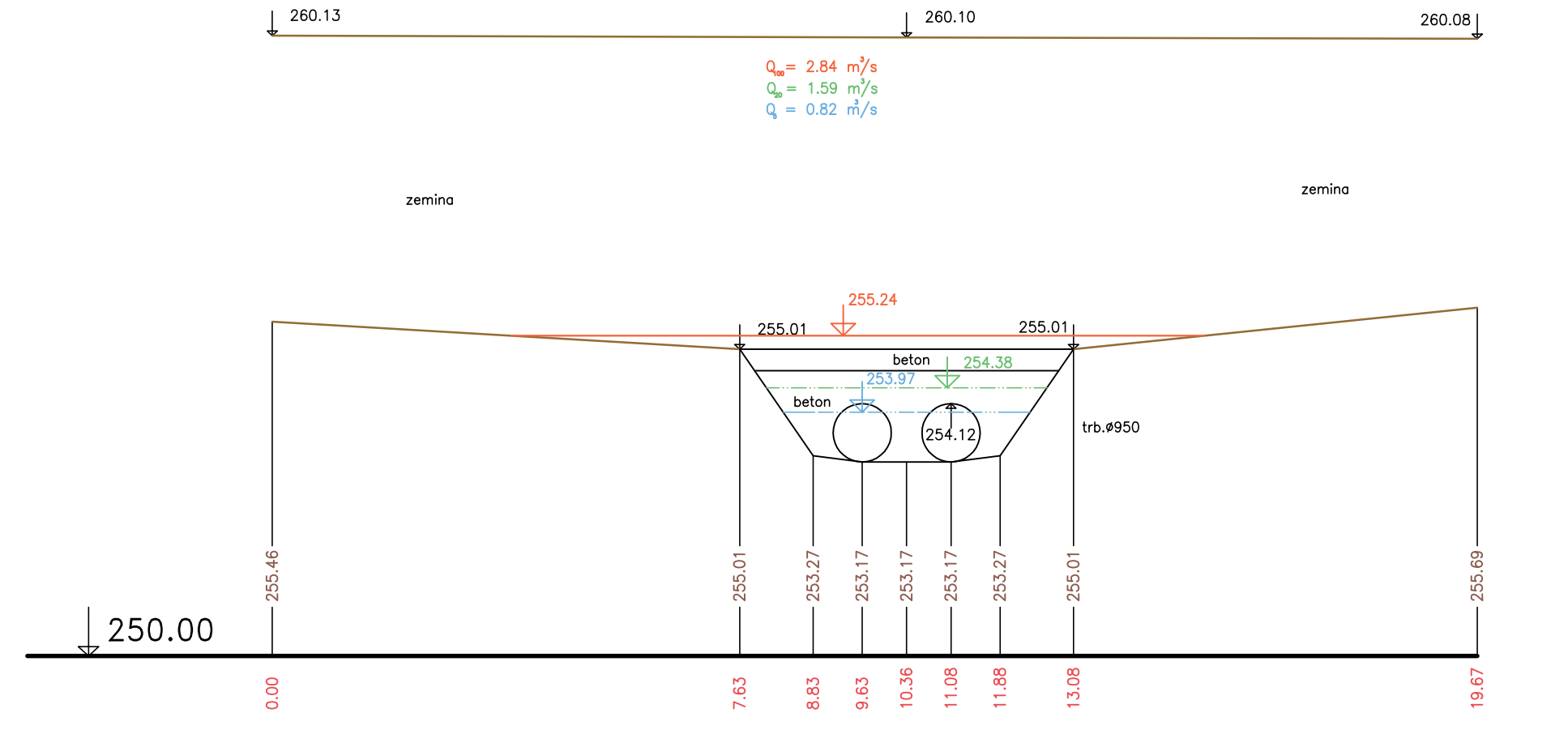
034 km 5.26825  
Výtok ze zatrubněné části



036 km 5.50905  
Výtok ze zatrubněné části



035 km 5.40047  
Vtok do zatrubněné části



— Terén (zaměření)  
- - - Terén (vynesení ze situace)

Výškový systém Balt p.v.

Název akce: <b>GENEREL TOKU ROKYTKA - II. etapa</b>	Měřítko: 1 : 100/100
Název přířhy: Příčné řezy v objektech - Hostavický potok	Číslo přířhy: <b>3.2.4.8</b>
8. část 031 - 036	