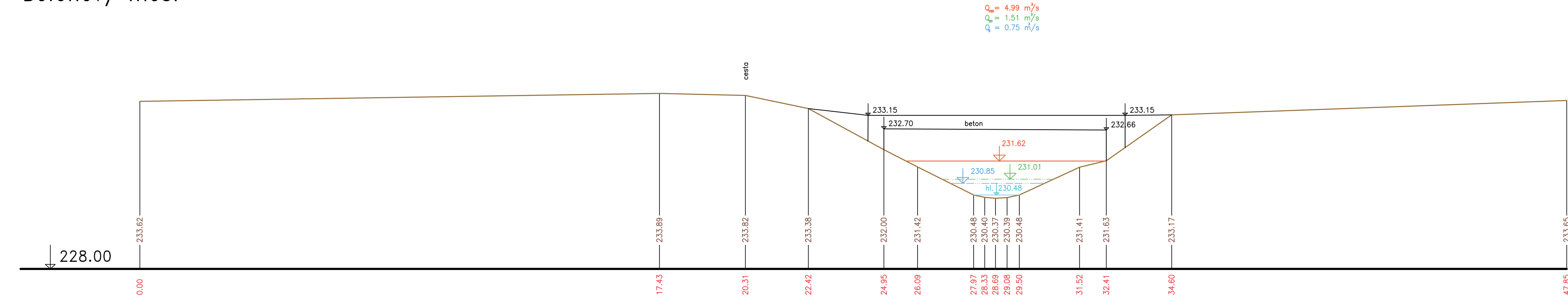
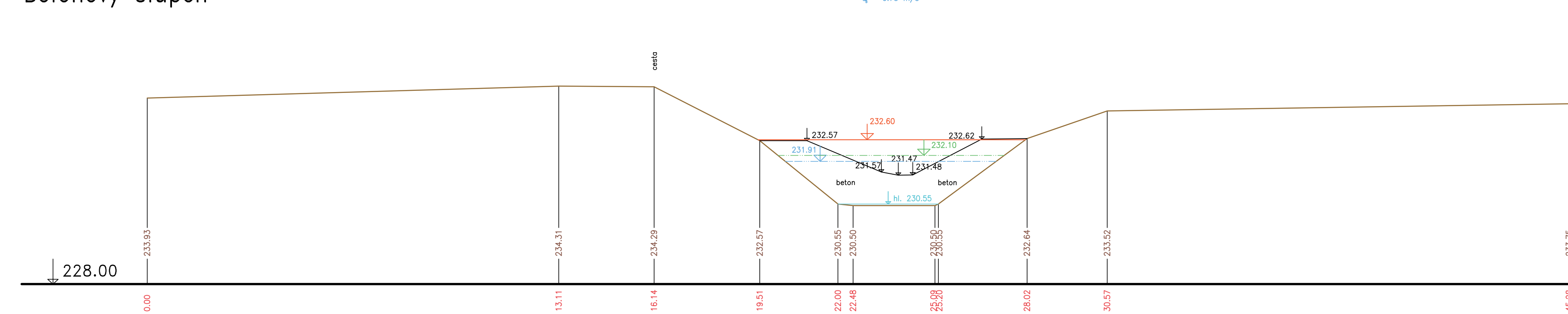


ŘEZY V OBJEKTECH
HOSTAVICKÝ POTOK
MĚŘ.: 1:100/1:100
5. ČÁST

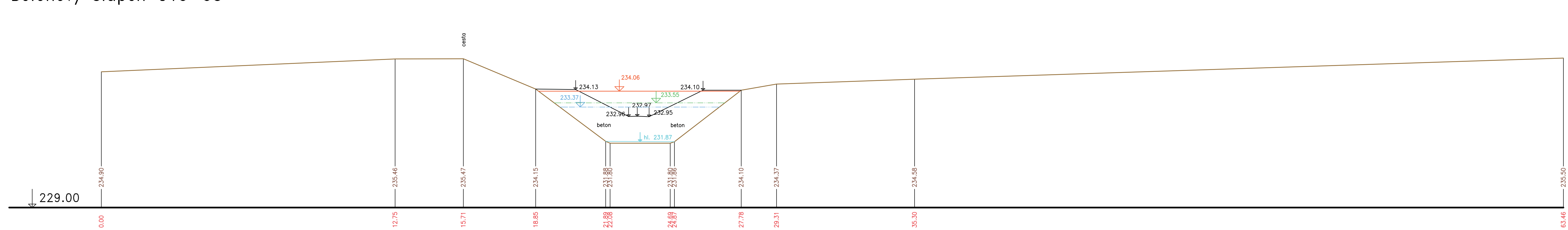
017 km 2.78523
Betónový most



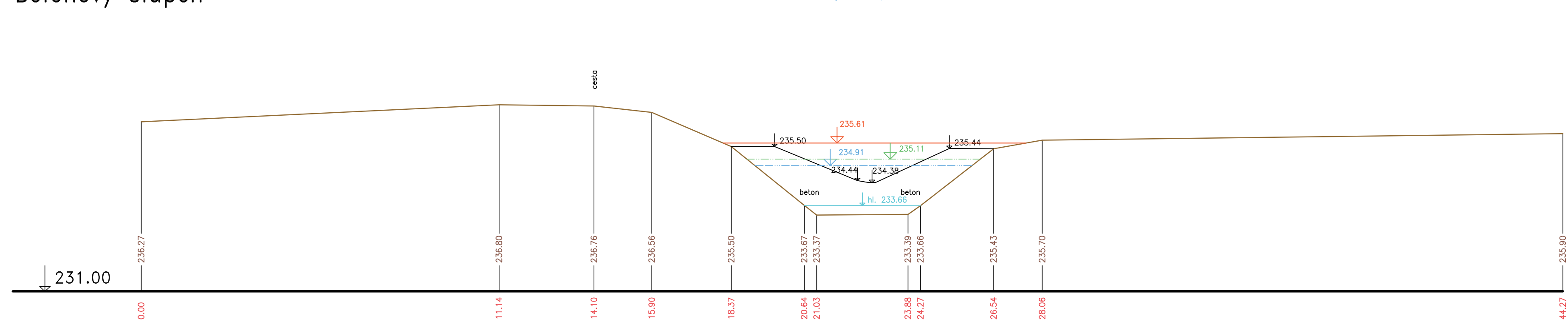
018 km 2.79772
Betónový stupeň



019 km 2.85987
Betónový stupeň 019-U3



020 km 2.91078
Betónový stupeň



Výškový systém BaH p.v.

Název akce: GENEREL TOKU ROKYTKA - II. etapa	Měřítko: 1 : 100/100
Název přílohy: Příčné řezy v objektech - Hostavický potok	Číslo přílohy: 3.2.4.5
5. část 017 - 020	