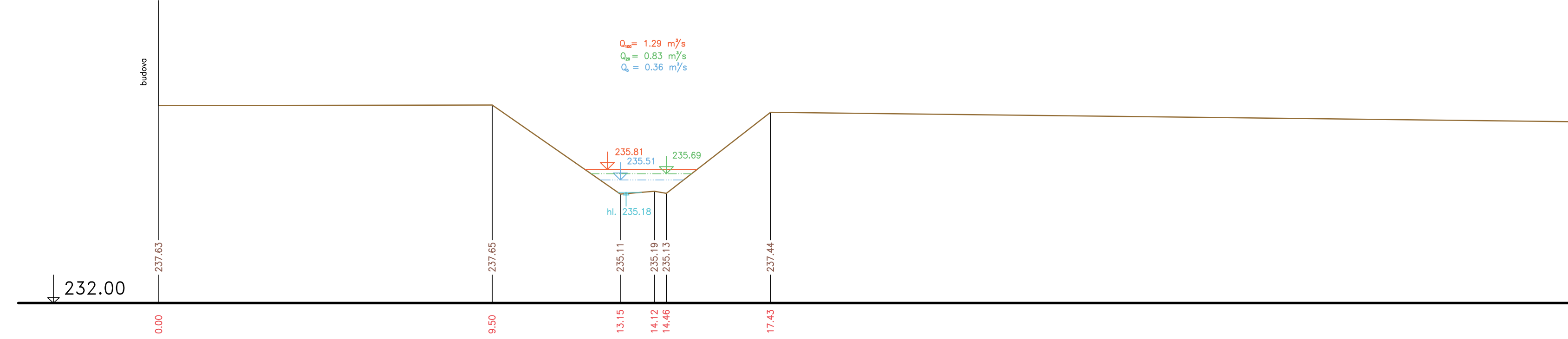
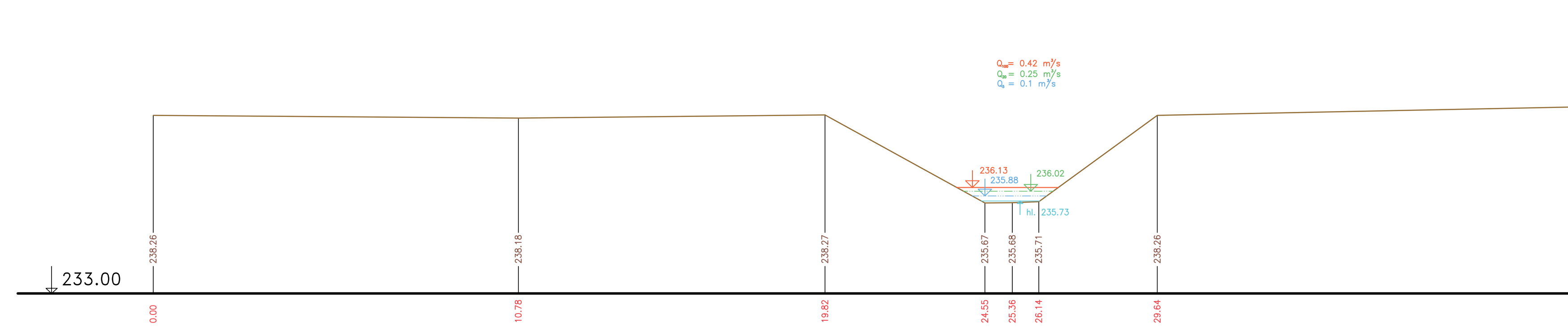


PŘÍČNÉ PROFILY  
 ŠTĚRBOHOLSKÝ POTOK  
 MĚŘ.: 1:100/1:100  
 5. ČÁST


P17 km 1.10530



P18 km 1.15350



Výškový systém Balt p.v.

Název akce:	<b>GENEREL TOKU ROKYTKA - II. etapa</b>	
Název přílohy:	Příčné řezy korytem - Štěrboholský potok	Měřítko: 1 : 100/100
	5. část P17 - P18	Číslo přílohy: <b>3.3.2.5</b>