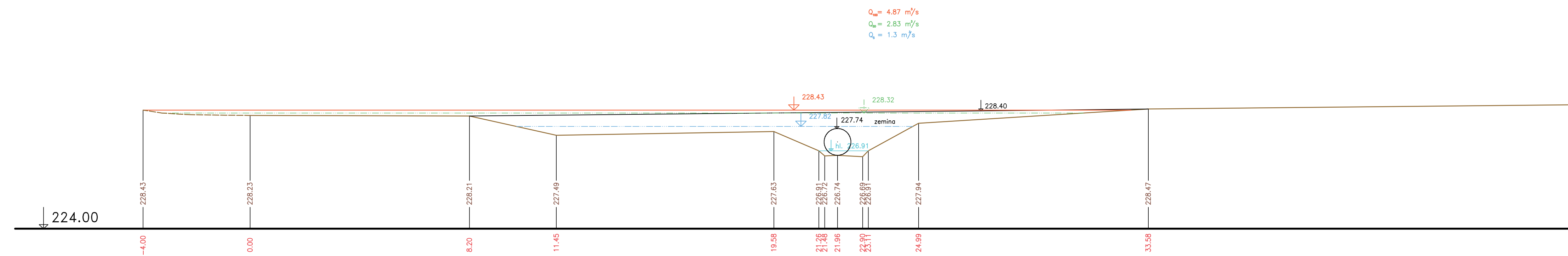
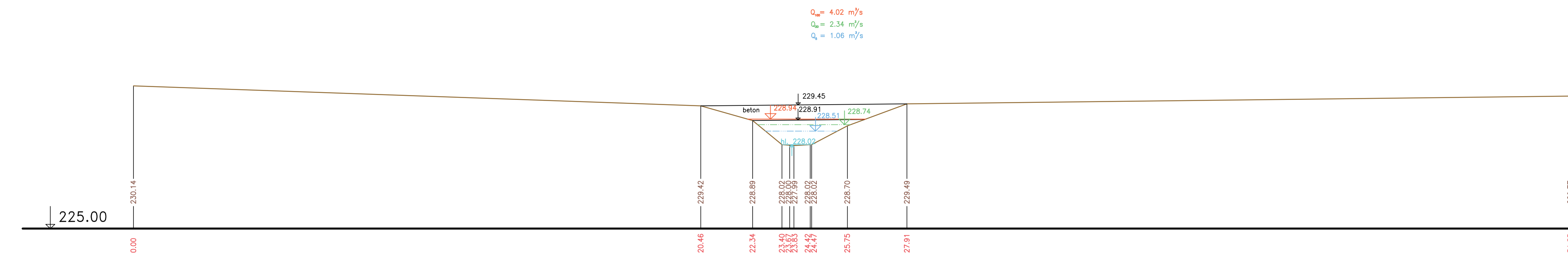


ŘEZY V OBJEKTECH
 ŠTĚRBOHOLSKÝ POTOK
 MĚŘ.: 1:100/1:100
 1. ČÁST

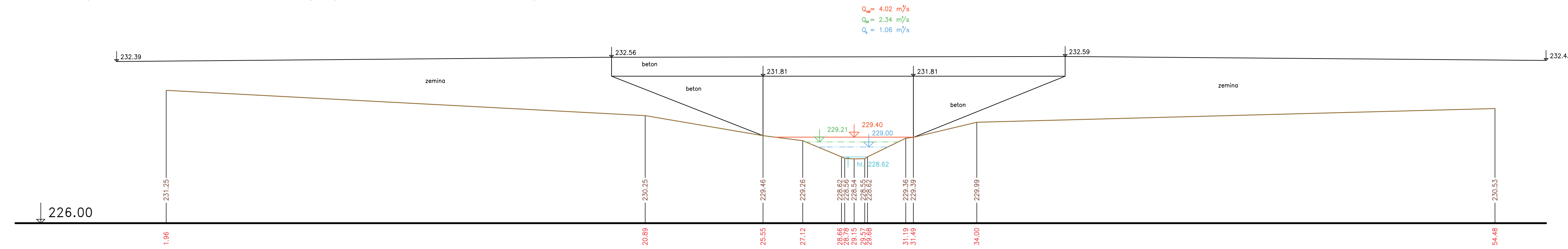
01 km 0.01701
 Ocelový propust



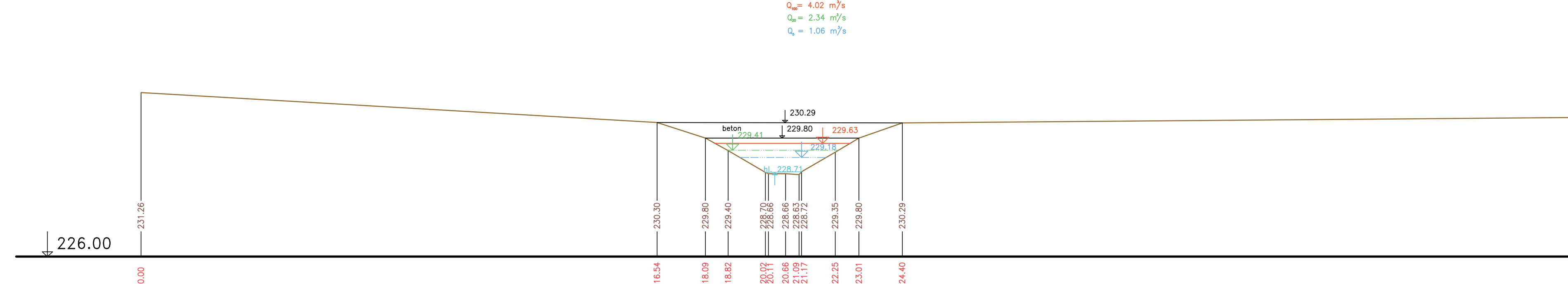
02 km 0.27874
 Betonový mostek



03 km 0.33481
 Betonový silniční most – šikmý (kolmá šířka 5.30 m)




04 km 0.35172
 Betonový mostek



— Terén (zaměření)
 - - - Terén (vynesení ze situace)

Výškový systém Balt p.v.

Název akce:	GENEREL TOKU ROKYTKA - II. etapa	
Název přílohy:	Příčné řezy v objektech - Štěrboholský potok	Měřítko: 1 : 100/100
1. část	O1 - O4	Číslo přílohy: 3.3.4.1