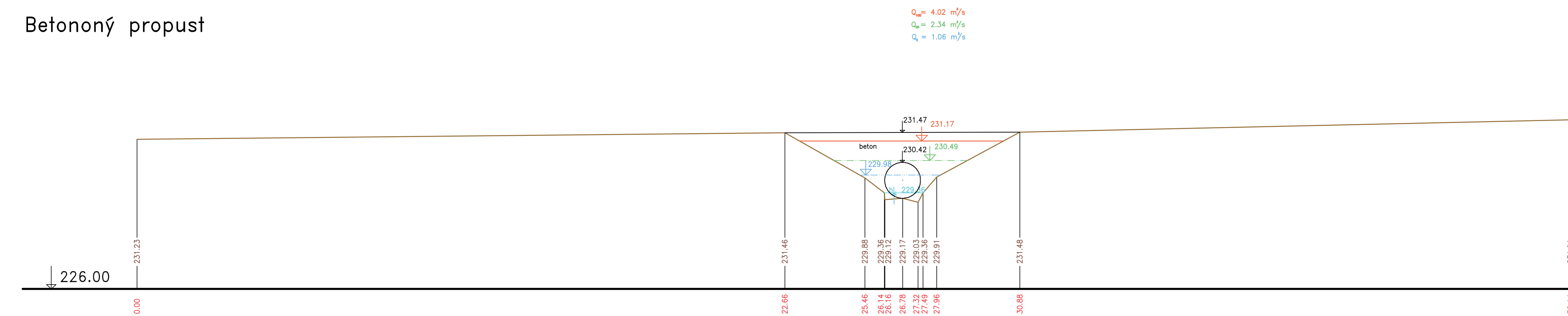
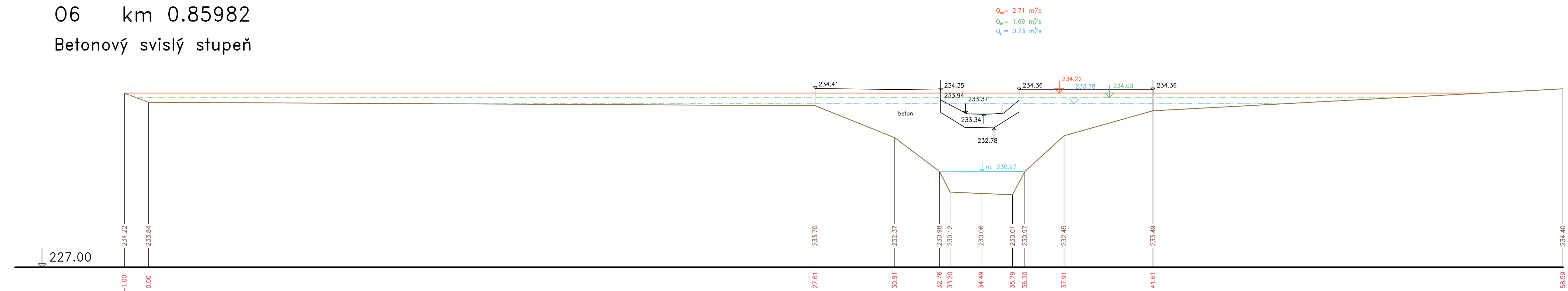


ŘEZY V OBJEKTECH  
ŠTĚRBOHOLSKÝ POTOK  
MĚŘ.: 1:100/1:100  
2. ČÁST

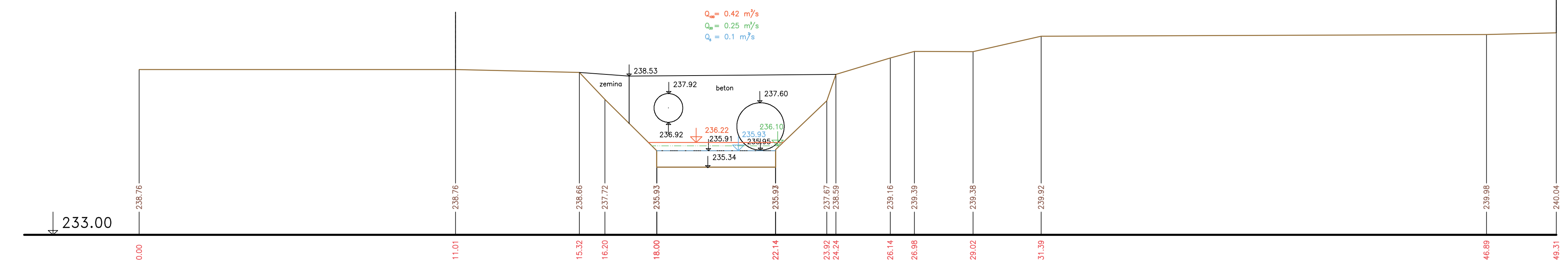
05 km 0.51846  
Betonový propust



06 km 0.85982  
Betonový svislý stupeň



07 km 1.19068  
Vyústění zatrubněného potoka



— Terén (zaměření)  
- - - Terén (vynesení ze situace)

Výškový systém Balt p.v.

Název akce:	<b>GENEREL TOKU ROKYTKA - II. etapa</b>	
Název přílohy:	Příčné řezy v objektech - Štěrboholský potok	Měřítko: 1 : 100/100
	2. část 05 - 07	Číslo přílohy: <b>3.3.4.2</b>