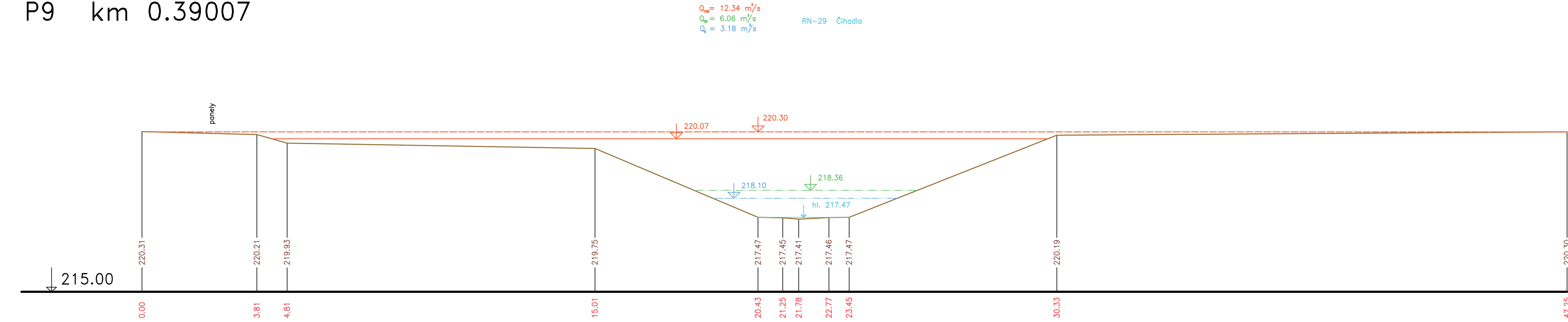
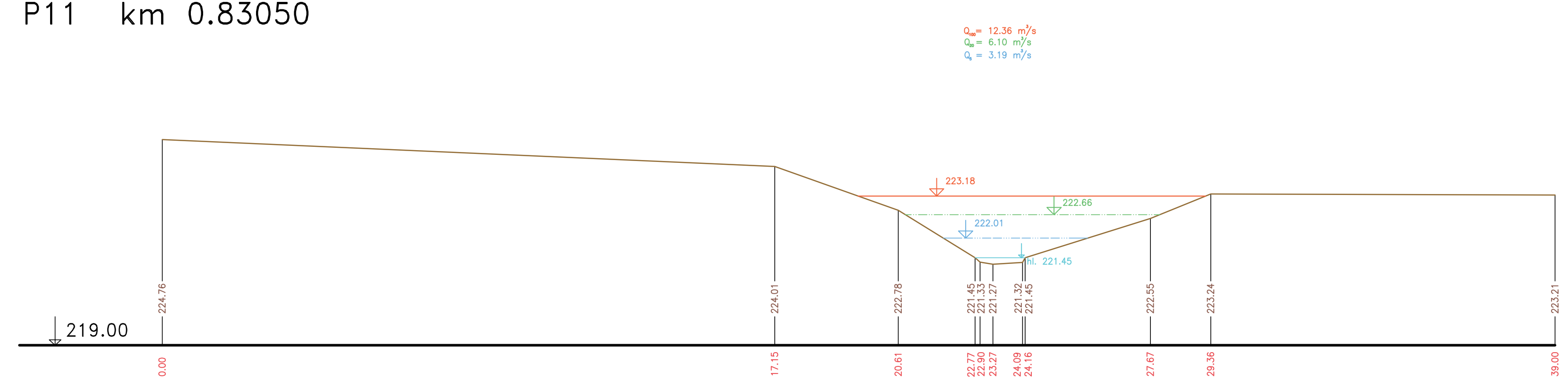


PŘÍČNÉ PROFILY
 HOSTAVICKÝ POTOK
 MĚŘ.: 1:100/1:100
 3. ČÁST

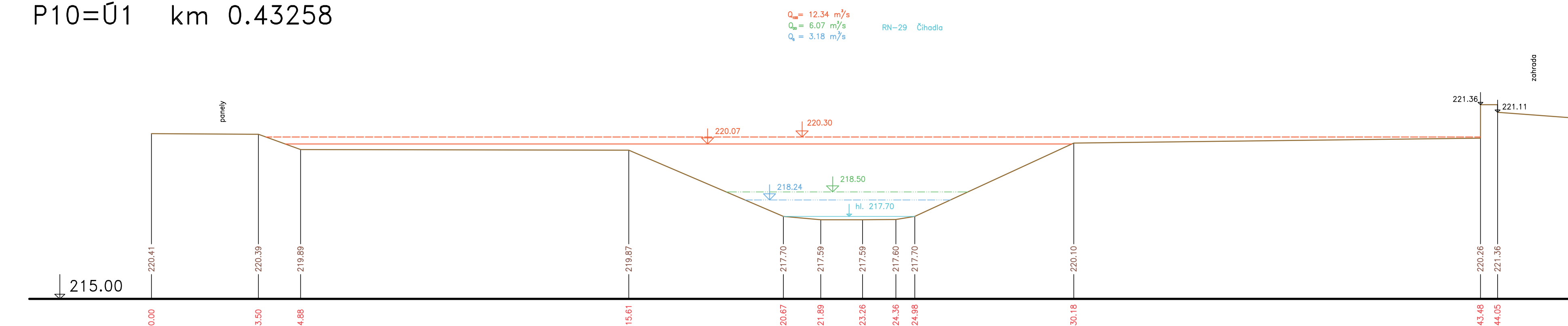
P9 km 0.39007



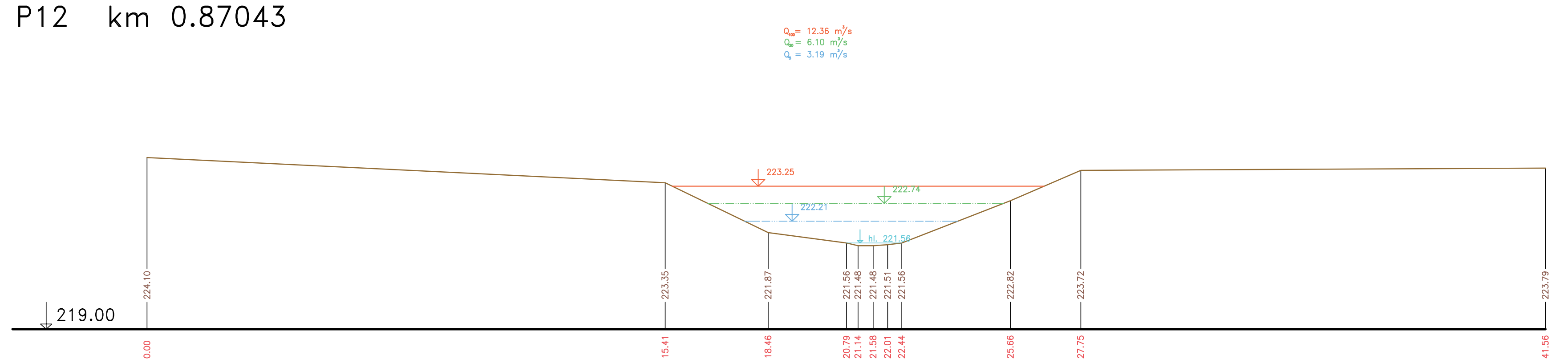
P11 km 0.83050



P10=Ú1 km 0.43258



P12 km 0.87043



————— Max. hladina dle hydraulického modelu
 - - - - - Max. hladina dle manipulačního řádu nádrže

Výškový systém Balt p.v.

Název akce :	GENEREL TOKU ROKYTKA - II. etapa	
Název přílohy :	Příčné řezy korytem - Hostavický potok	Měřítko : 1 : 100/100
	3. část P9 - P12	Číslo přílohy : 3.2.2.3