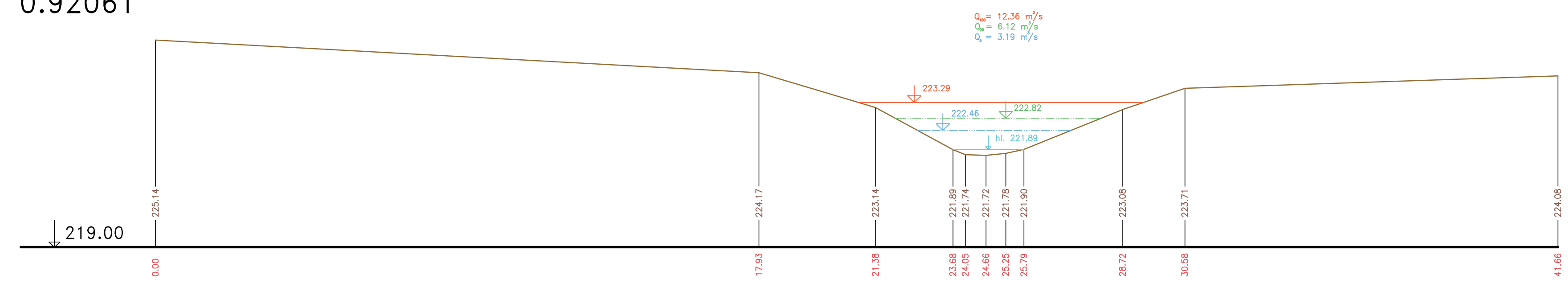
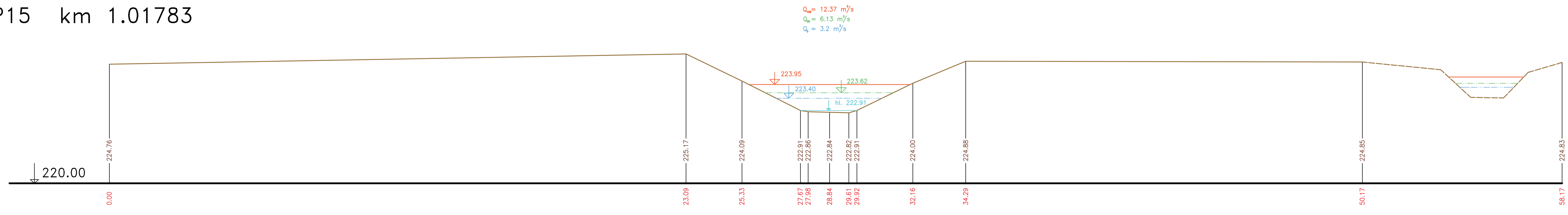


PŘÍČNÉ PROFILY
Hostavický potok
MĚŘ.: 1:100/1:100
4. ČÁST

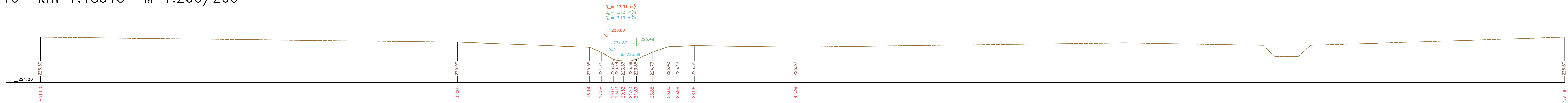
P13 km 0.92061



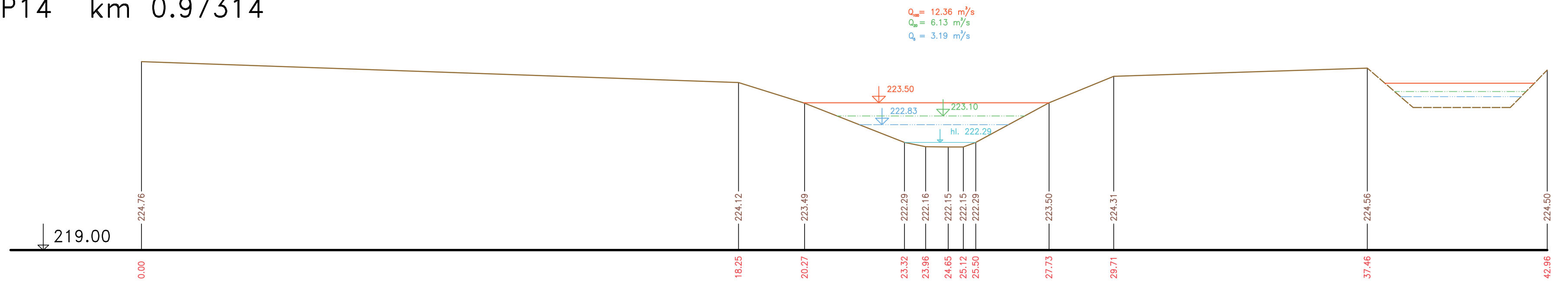
P15 km 1.01783



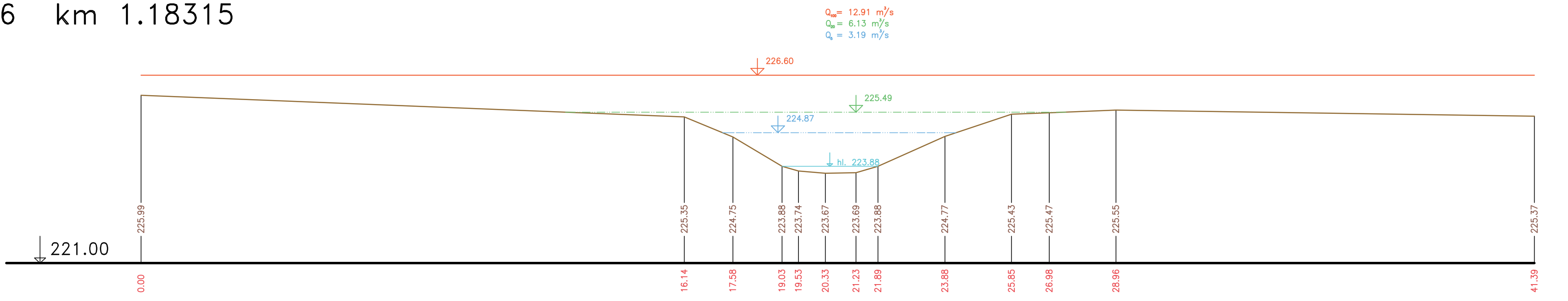
P16 km 1.18315 M 1:200/200



P14 km 0.97314



P16 km 1.18315



— Terén (zaměření)
- - - Terén (vynesení ze situace)

Výškový systém Balt p.v.

Název akce:	GENEREL TOKU ROKYTKA - II. etapa	
Název příčky:	Příčné řezy korytem - Hostavický potok	Měřítko: 1 : 100/100
Číslo příčky:	4. část P13 - P16	3.2.2.4