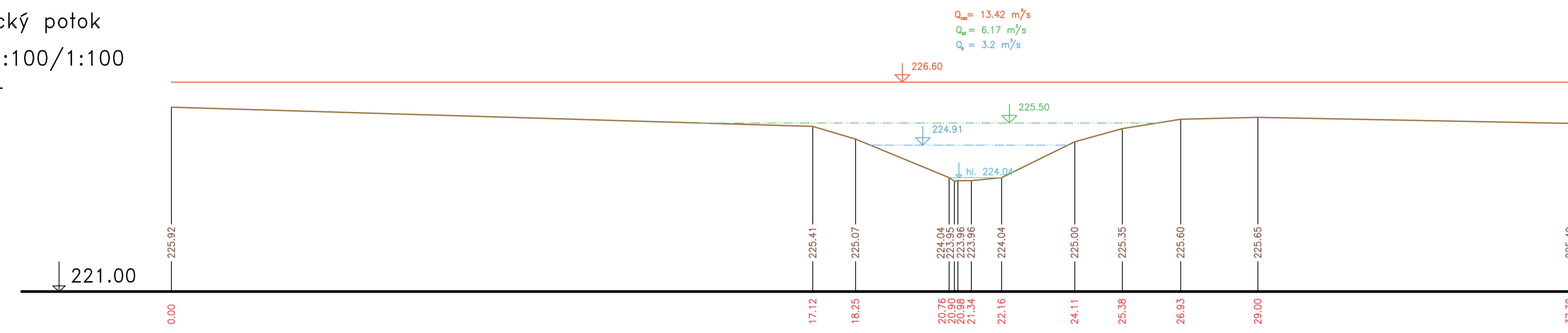
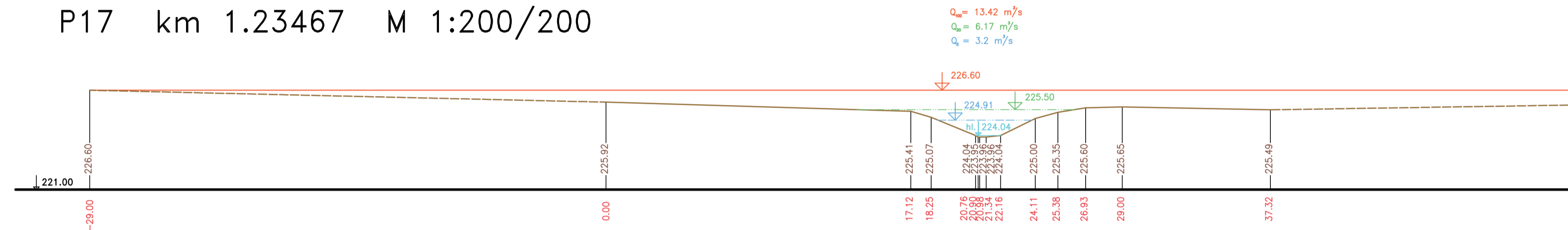


PŘÍČNÉ PROFILY P17 km 1.23467

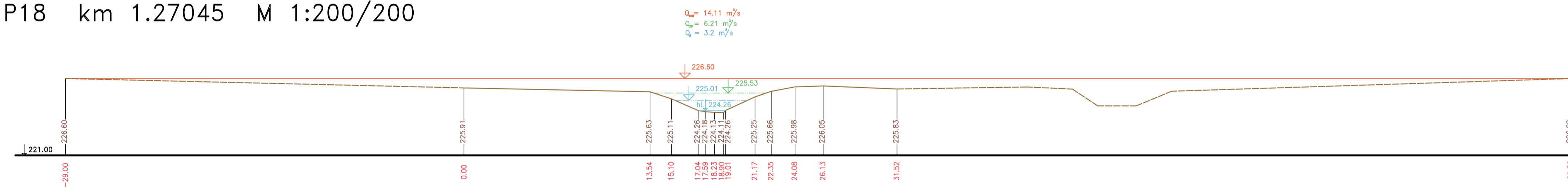
Hostavický potok
MĚŘ.: 1:100/1:100
5. ČÁST



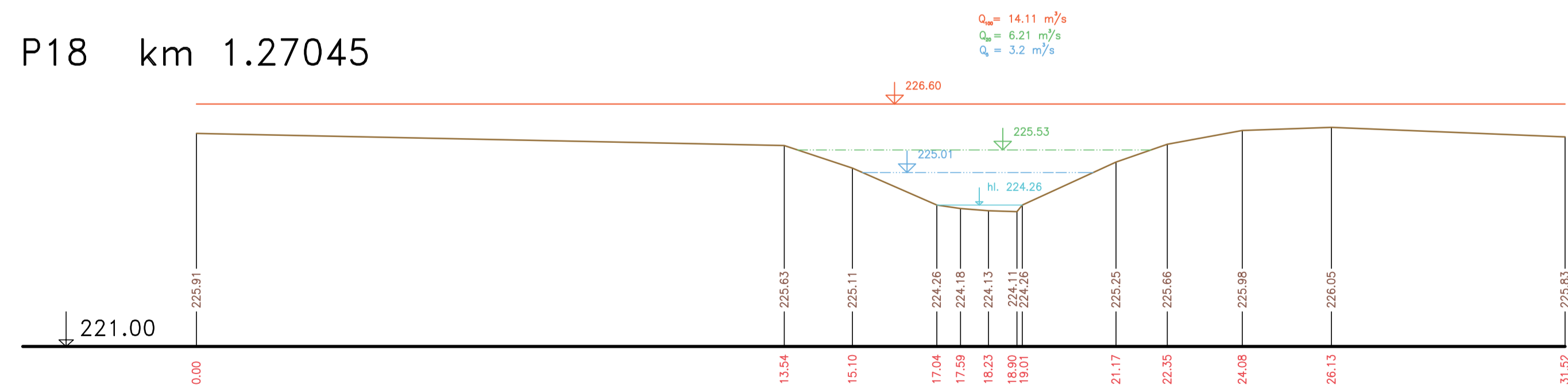
P17 km 1.23467 M 1:200/200



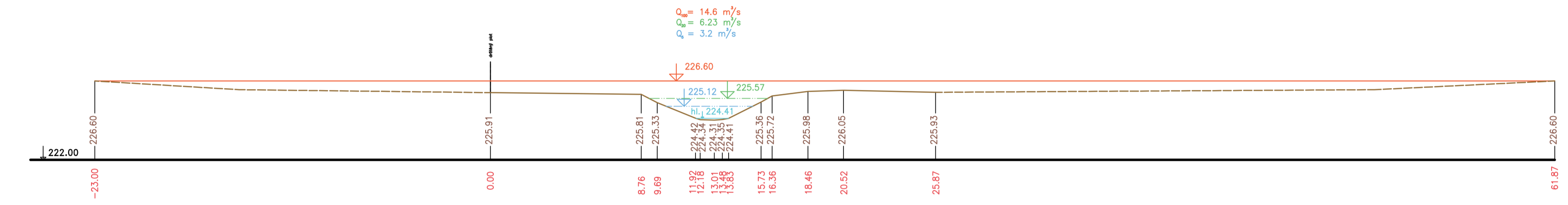
P18 km 1.27045 M 1:200/200



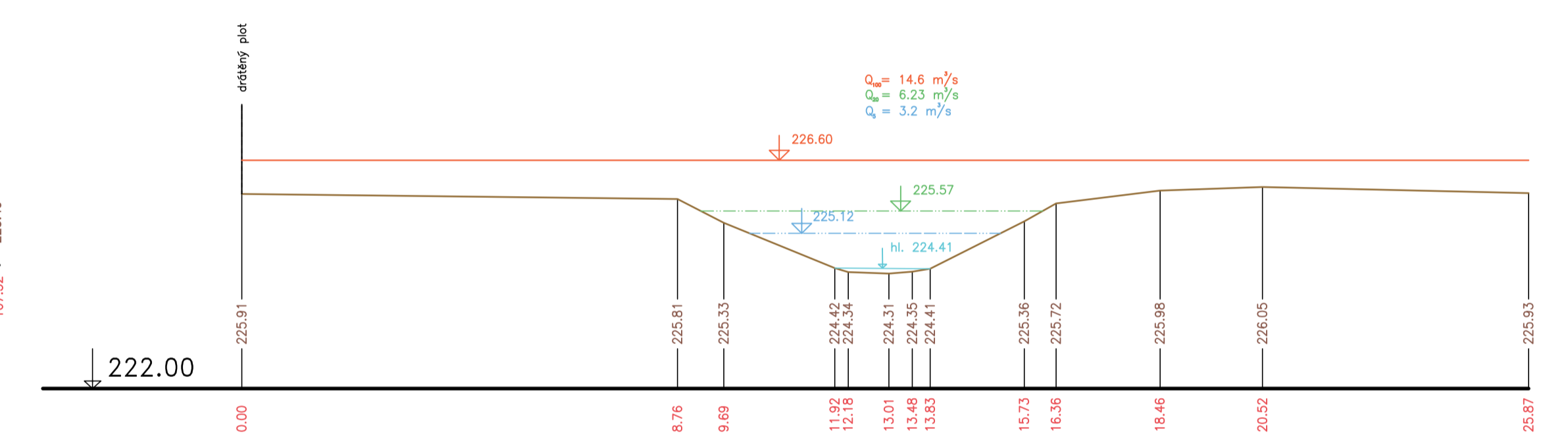
P18 km 1.27045



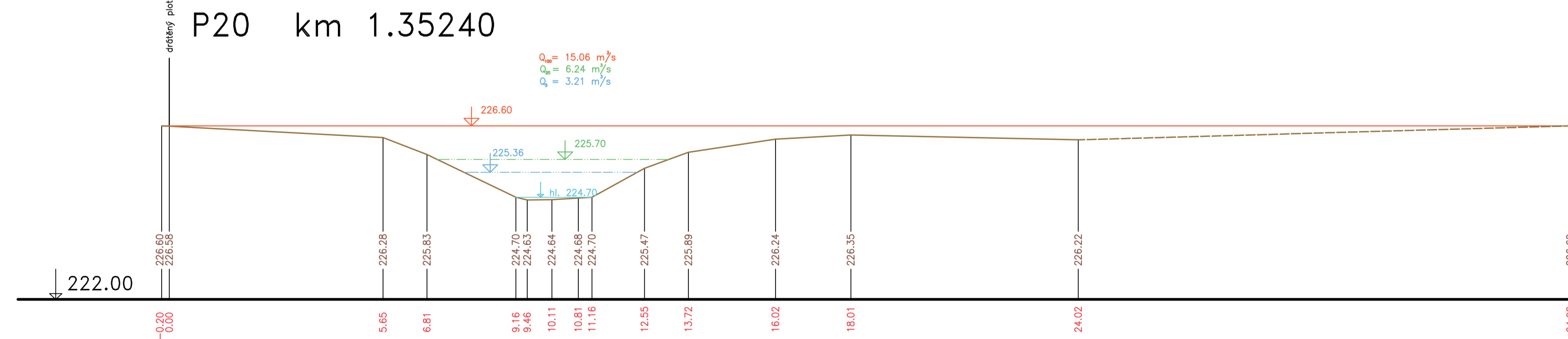
P19 km 1.30352 M 1:200/200



P19 km 1.30352



P20 km 1.35240



— Terén (zaměření)
- - - Terén (vynesení ze situace)

Výškový systém Balt p.v.

Název akce: GENEREL TOKU ROKYTKA - II. etapa	
Název přílohy: Příčné řezy korytem - Hostavický potok	Mřížka: 1 : 100/100
5. část P17 - P20	Číslo přílohy: 3.2.2.5