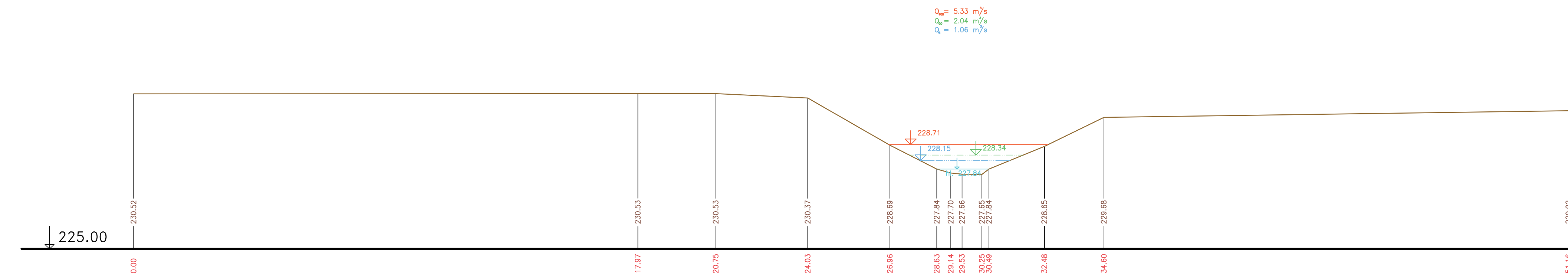
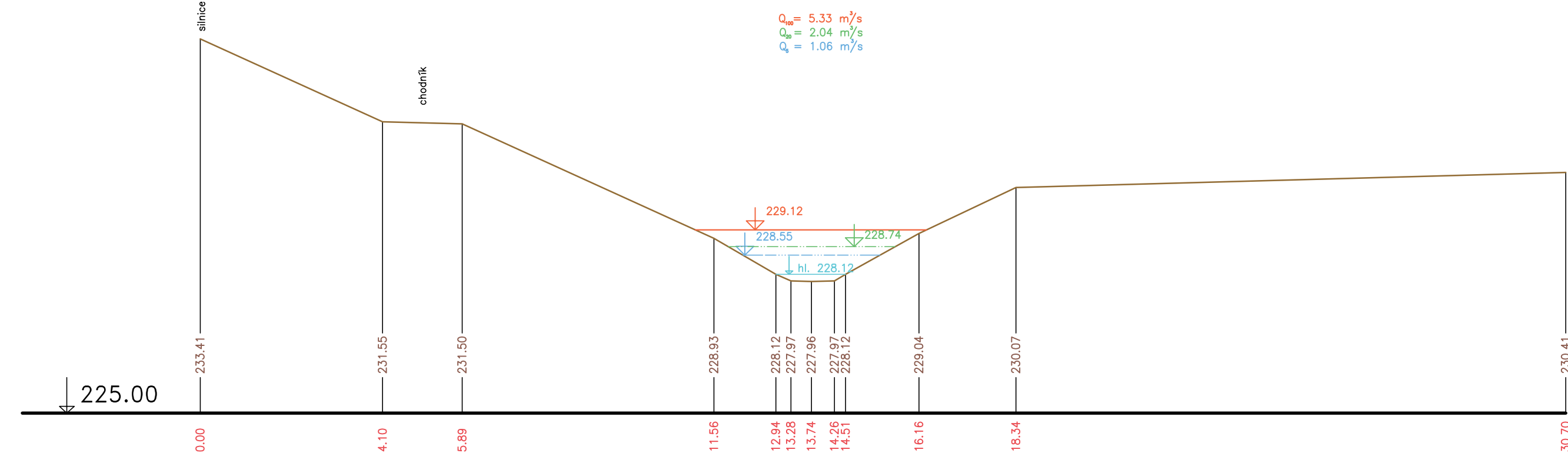


PŘÍČNÉ PROFILY
Hostavický potok
MĚŘ.: 1:100/1:100
9. ČÁST

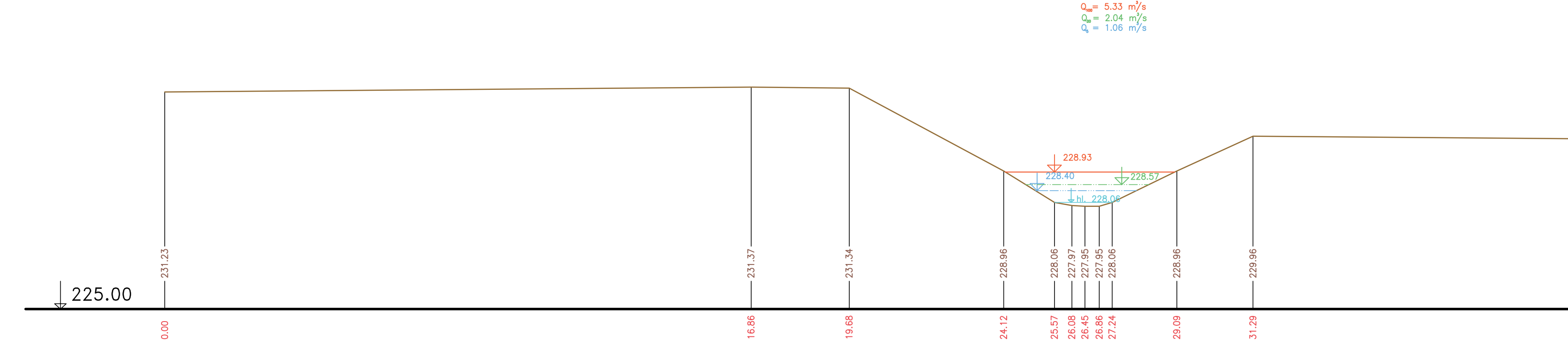
P35 km 2.17240



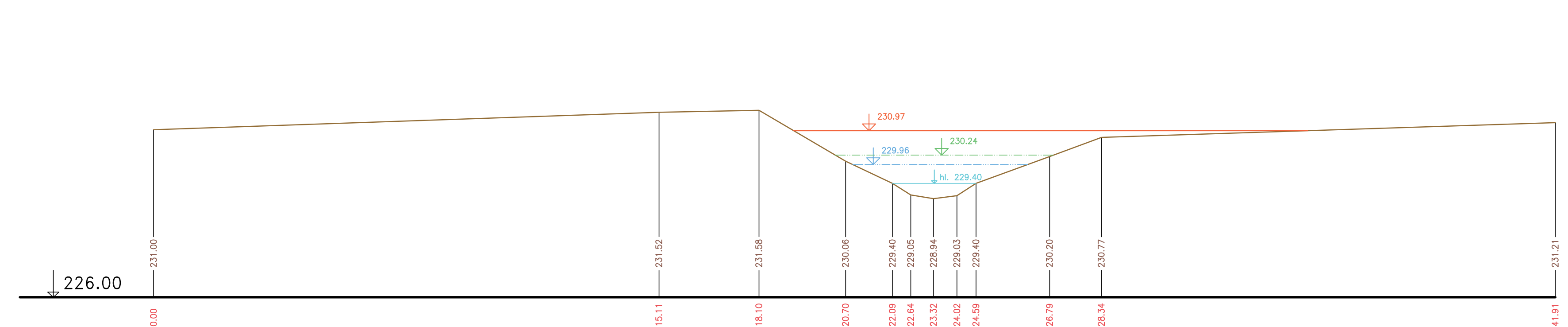
P37 km 2.24980



P36 km 2.21423



P38 km 2.32779



Výzkový systém Balt p.v.

Název akce:	GENEREL TOKU ROKYTKA - II. etapa	
Název přílohy:	Příčné řezy korytem - Hostavický potok	Měřítko: 1 : 100/100
	9. část P35 - P38	Číslo přílohy: 3.2.2.9