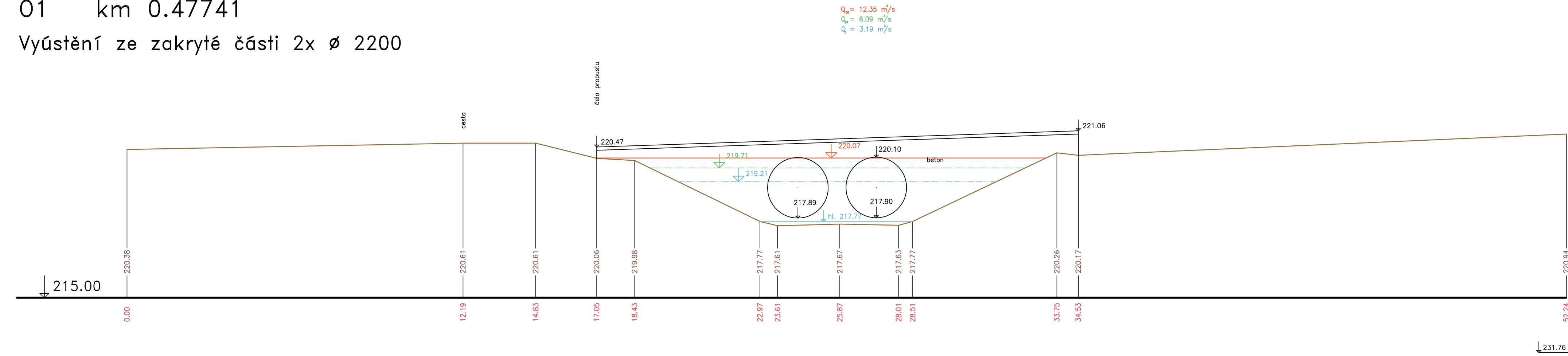
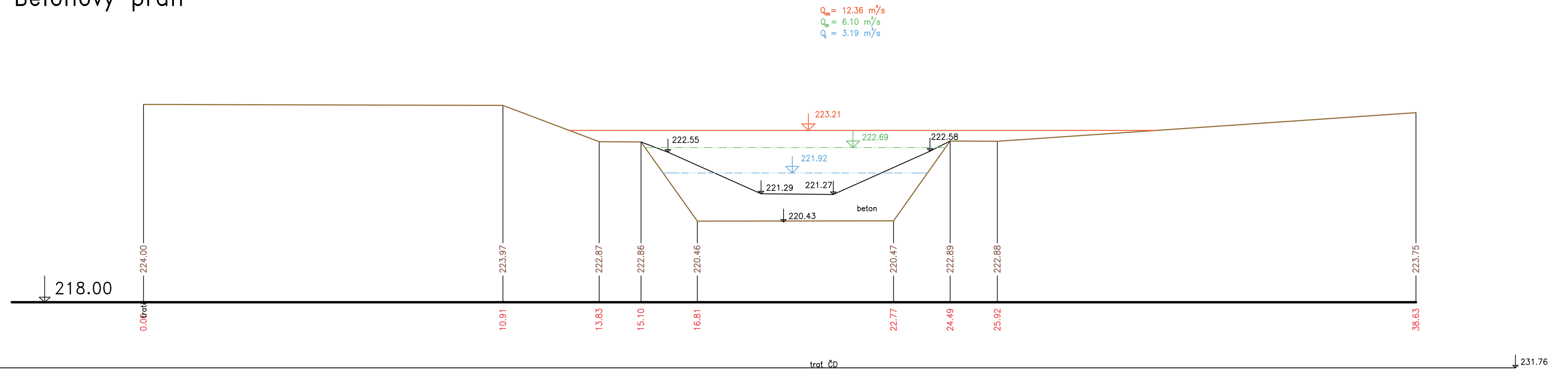


ŘEZY V OBJEKTECH
HOSTAVICKÝ POTOK
MĚŘ.: 1:100/1:100
1. ČÁST

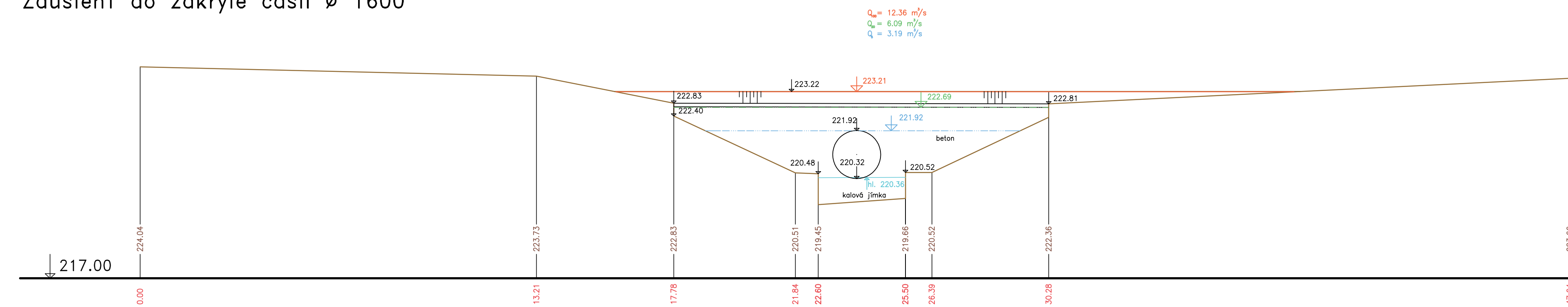
01 km 0.47741
Vyústění ze zakryté části 2x Ø 2200



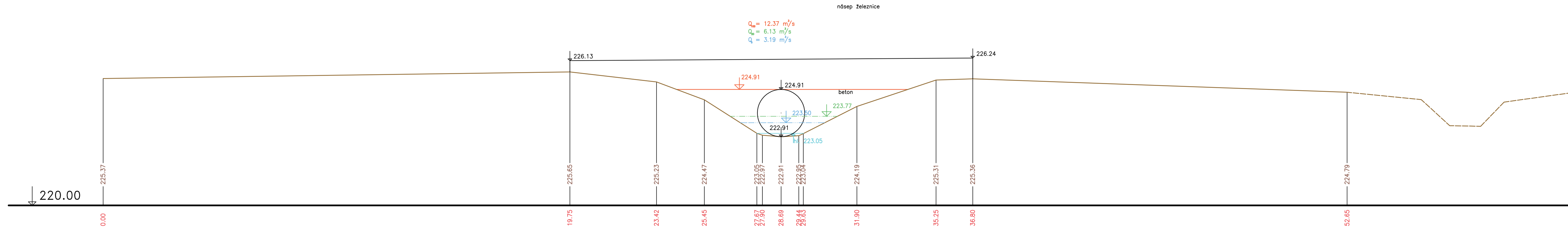
03 km 0.80537
Betonový práh



02 km 0.78091
Zaústění do zakryté části Ø 1600



04 km 1.03308
Vyústění z podchodu železniční tratě Ø 2000



— Terén (zaměření)
- - - Terén (vynesení ze situace)

Výškový systém Balt p.v.

GENEREL TOKU ROKYTKA - II. etapa		
Název přílohy:	Příčné řezy v objektech - Hostavický potok	Mřížka:
Číslo přílohy:	1. část 01 - 04	1 : 100/100
		3.2.4.1