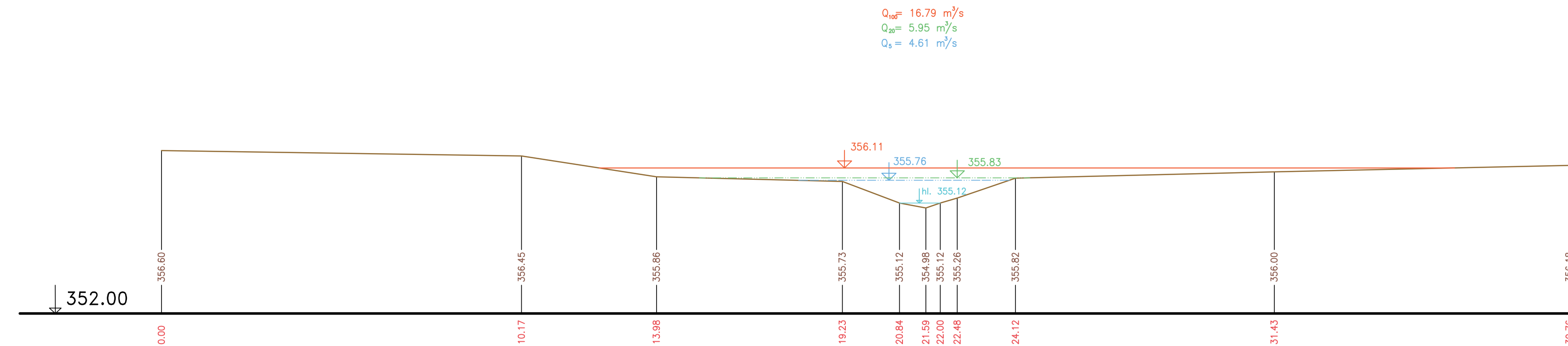
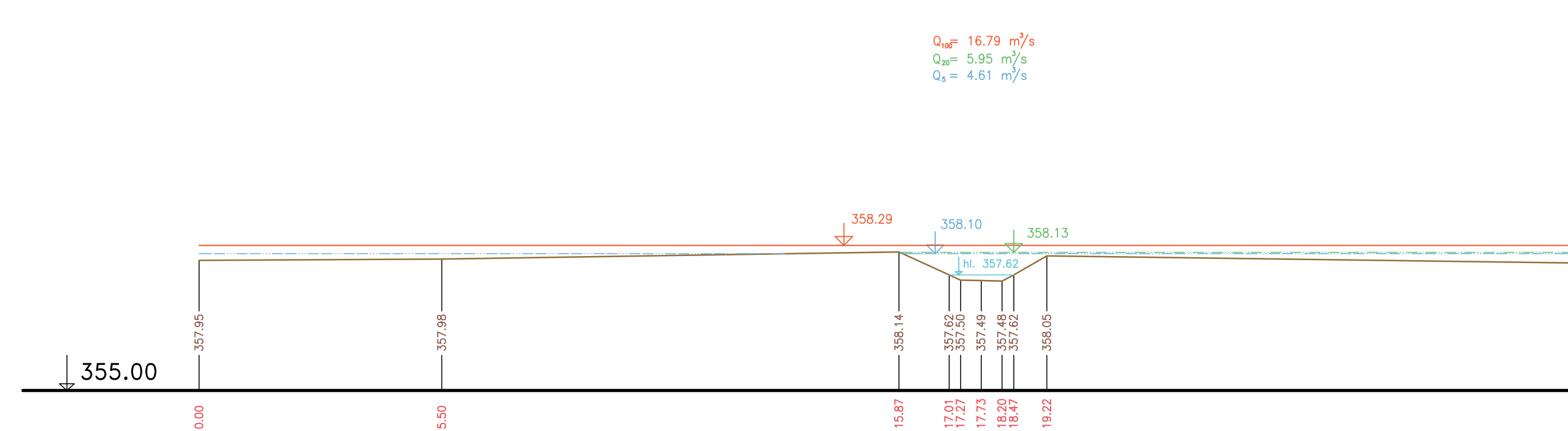


PŘÍČNÉ PROFILY
ŘÍČANSKÝ POTOK
MĚŘ.: 1:100/1:100
68. ČÁST

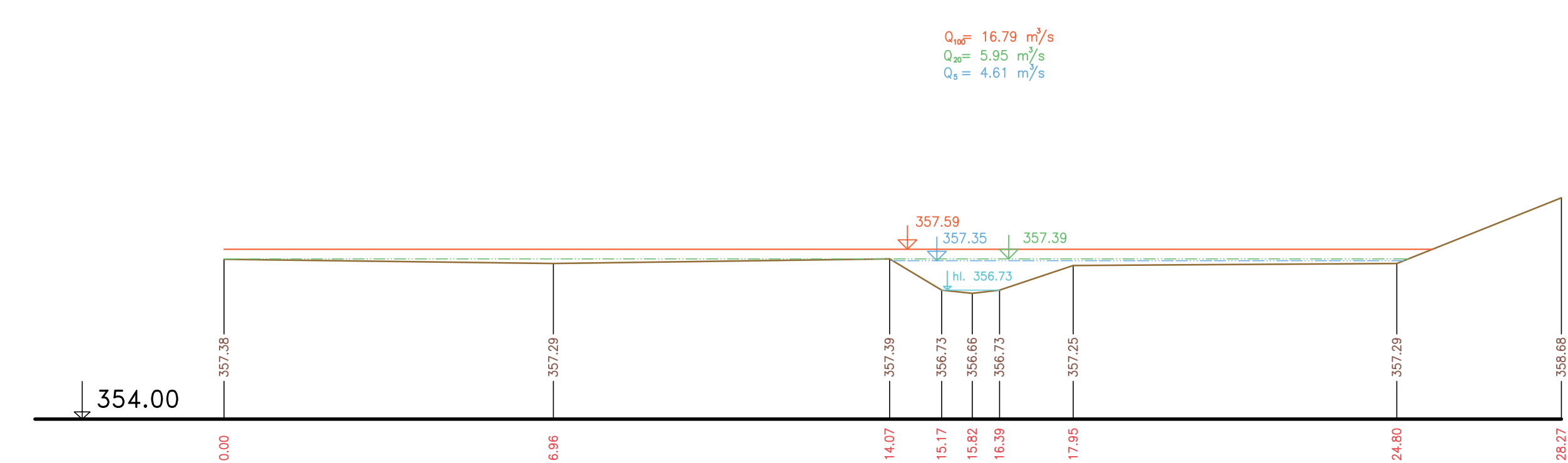
P275 km 18.26860



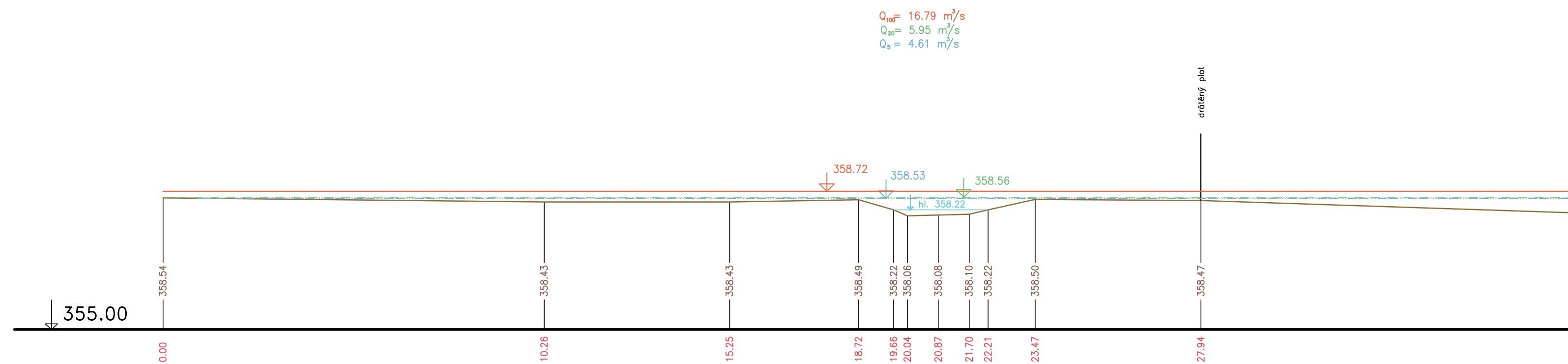
P277 km 18.38989




P276 km 18.34197



P278 km 18.43376



Výškový systém Balt p.v.

Název akce:	GENEREL TOKU ROKYTKA - II. etapa	
Název přílohy:	Příčné řezy korytem - Říčanský potok	Měřítko: 1 : 100/100
	68. část P275 - P278	Číslo přílohy: 3.6.1.2.68