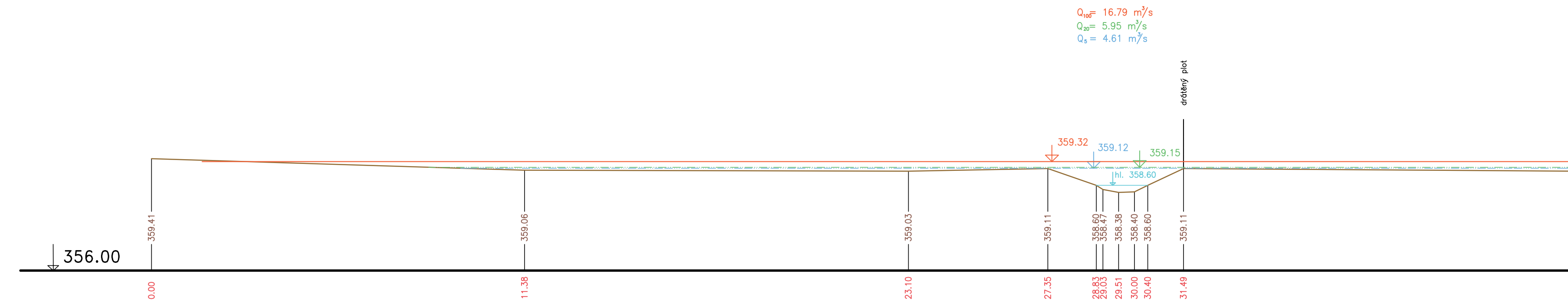
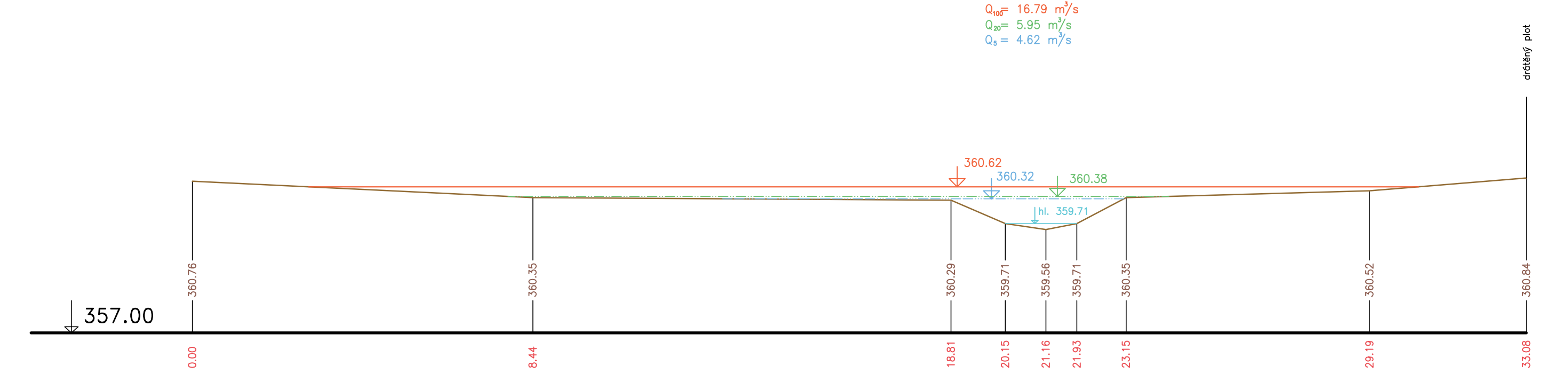


PŘÍČNÉ PROFILY
 ŘÍČANSKÝ POTOK
 MĚŘ.: 1:100/1:100
 69. ČÁST

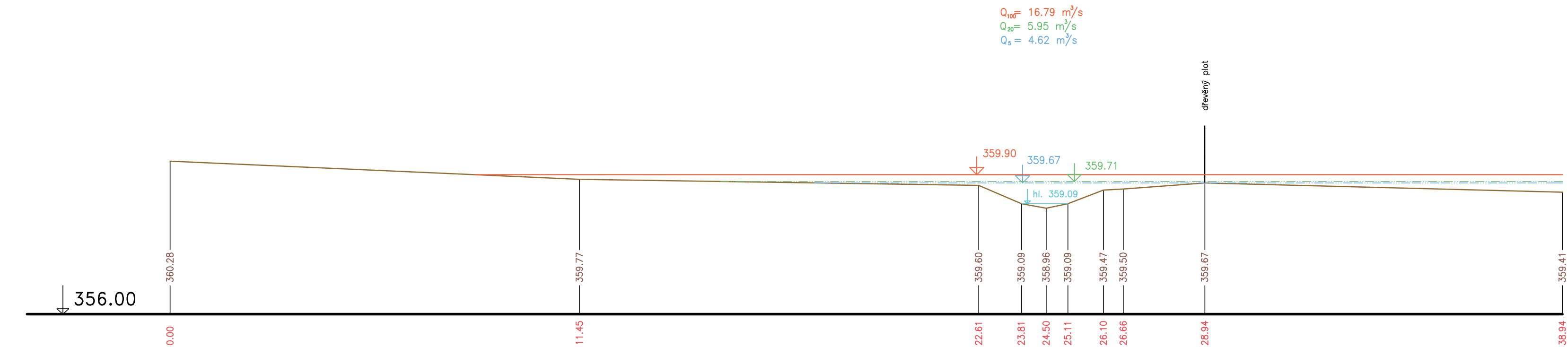
P279 km 18.47666



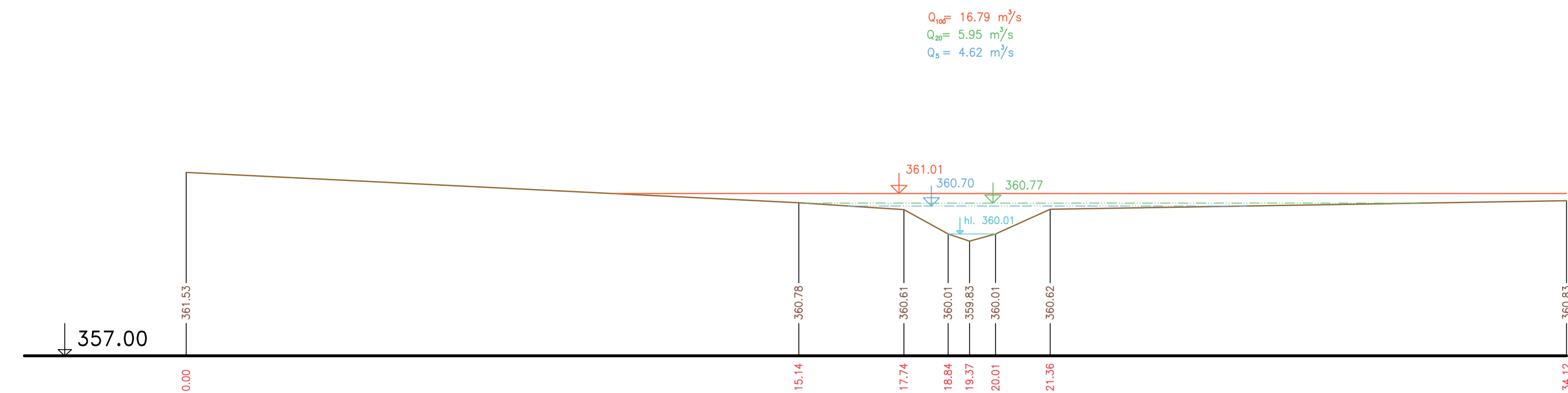
P281 km 18.55510



P280 km 18.51535



P282-U21 km 18.57784



Výškový systém Balt p.v.

Název akce:	GENEREL TOKU ROKYTKA - II. etapa	Měřítko:	1 : 100/100
Název přílohy:	Příčné řezy korytem - Říčanský potok	Číslo přílohy:	3.6.1.2.69
69. část P279 - P282			