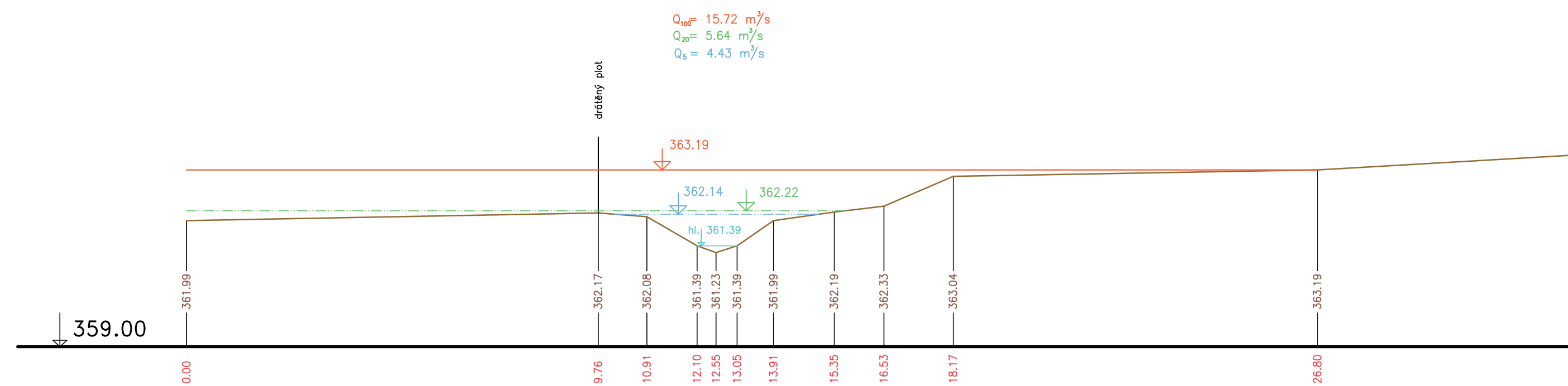
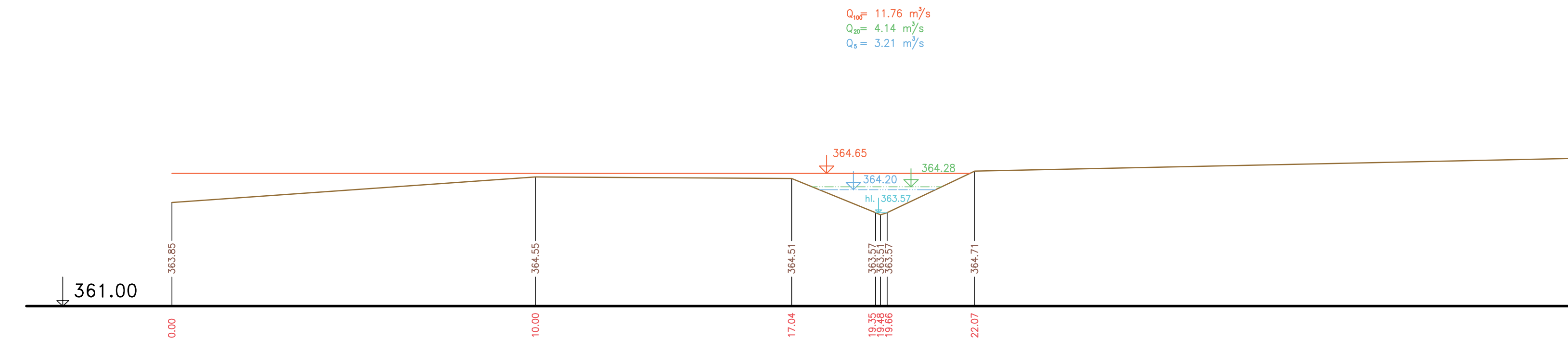


PŘÍČNÉ PROFILY  
ŘÍČANSKÝ POTOK  
MĚŘ.: 1:100/1:100  
70. ČÁST

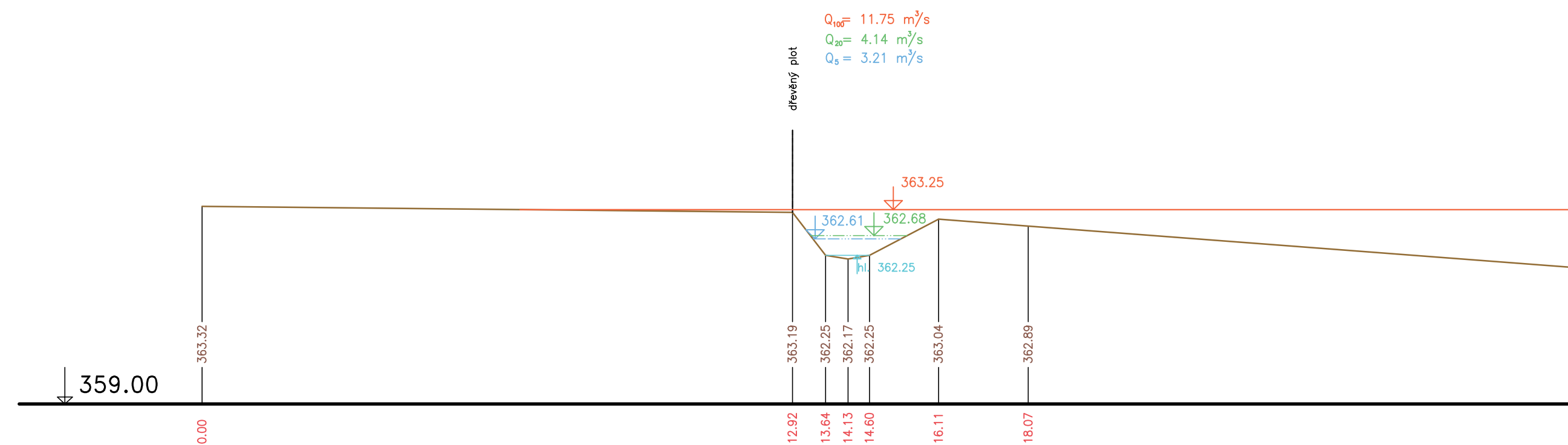
P283 km 18.68199



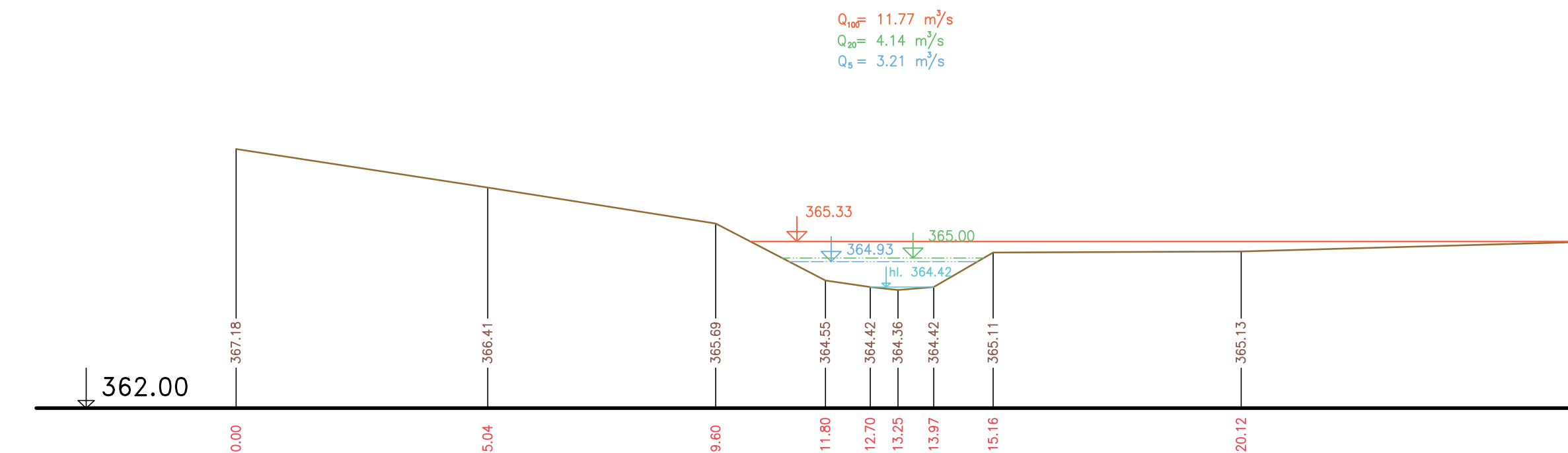
P285 km 18.80829



P284 km 18.72822



P286 km 18.84705



Výškový systém Balt p.v.

Název akce: <b>GENEREL TOKU ROKYTKA - II. etapa</b>	
Název přílohy: Příčné řezy korytem - Říčanský potok	Měřítko: 1 : 100/100
70. část P283 - P286	Číslo přílohy: <b>3.6.1.2.70</b>