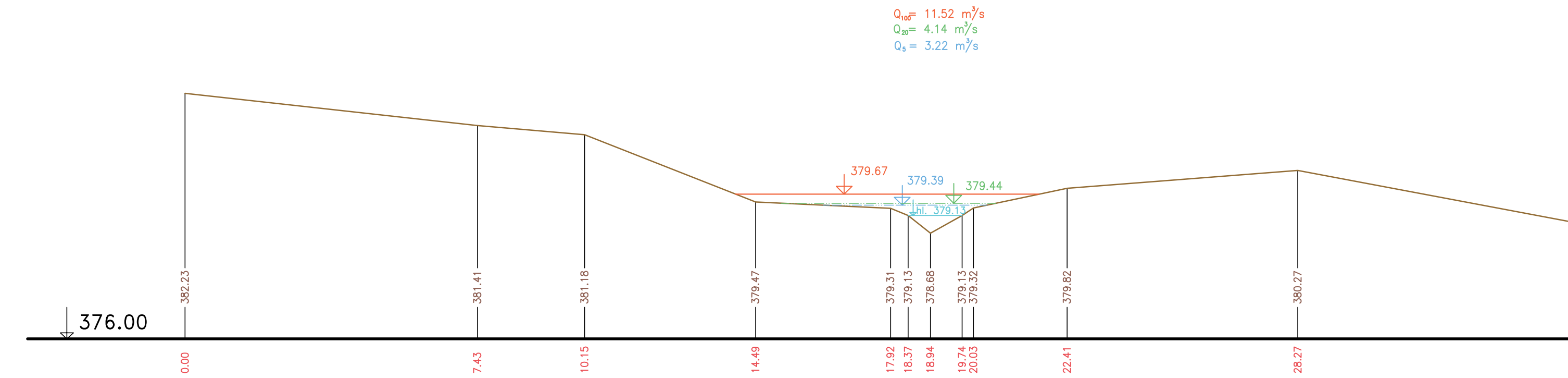
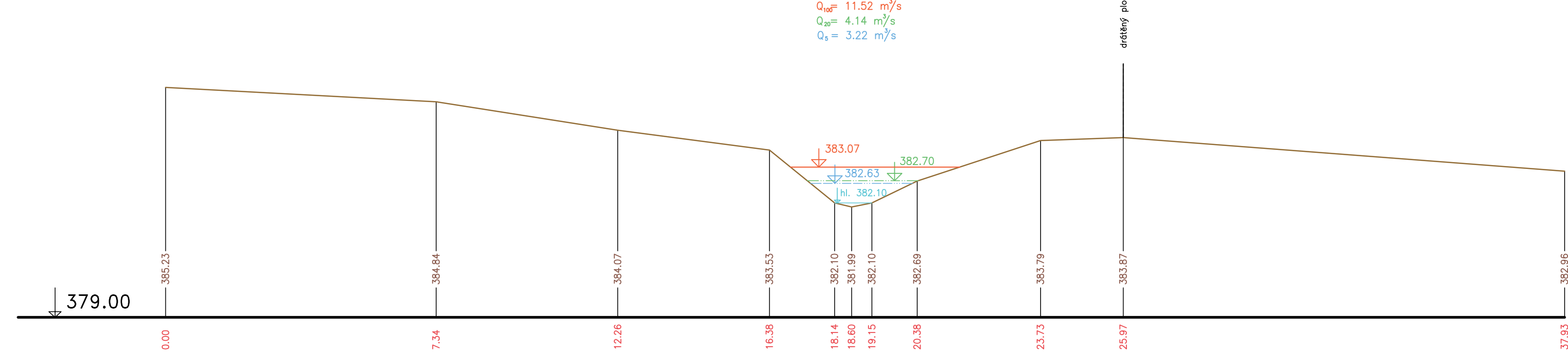


PŘÍČNÉ PROFILY  
 ŘÍČANSKÝ POTOK  
 MĚŘ.: 1:100/1:100  
 72. ČÁST

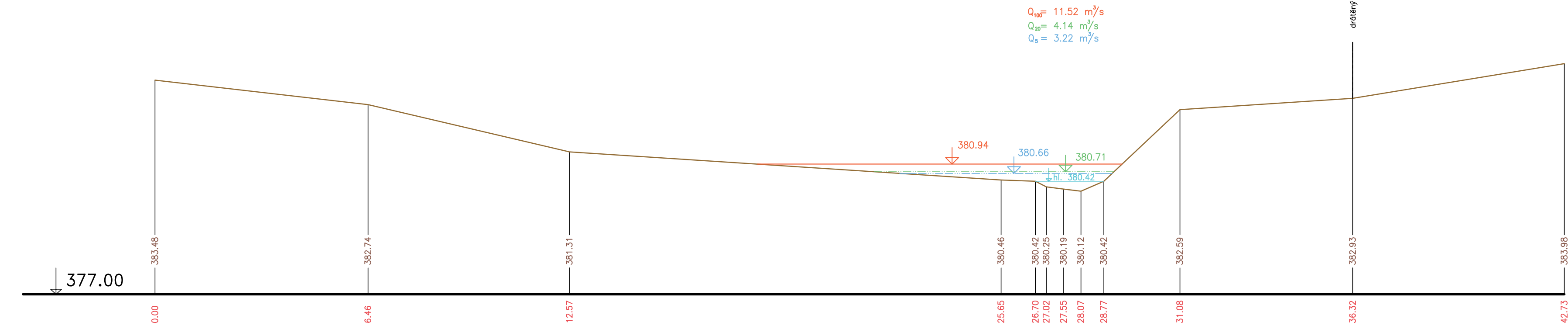
P293 km 19.33988



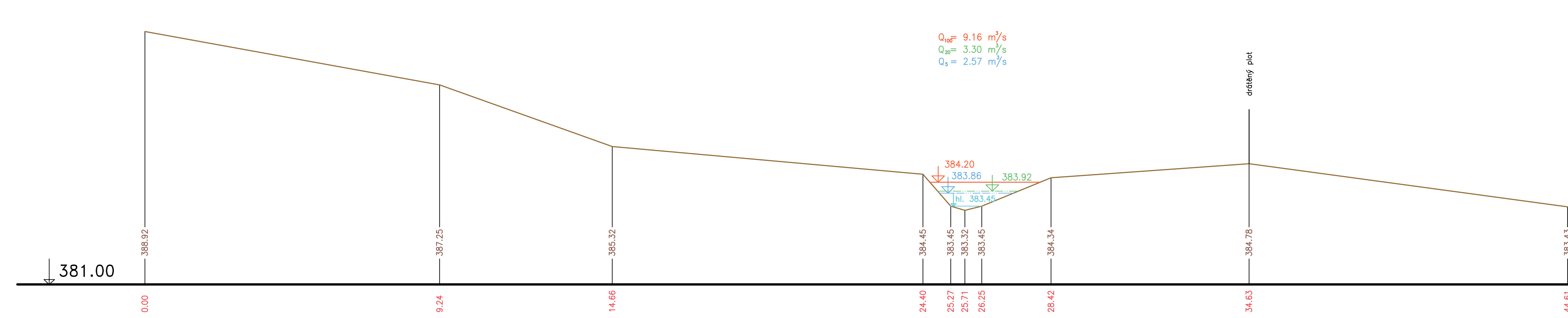
P295 km 19.43501



P294-U22 km 19.37896



P296 km 19.47573



Výškový systém Balt p.v.

Název akce:	<b>GENEREL TOKU ROKYTKA - II. etapa</b>	
Název přílohy:	Příčné řezy korytem - Říčanský potok	Měřítko: 1 : 100/100
	72. část P293 - P296	Číslo přílohy: <b>3.6.1.2.72</b>