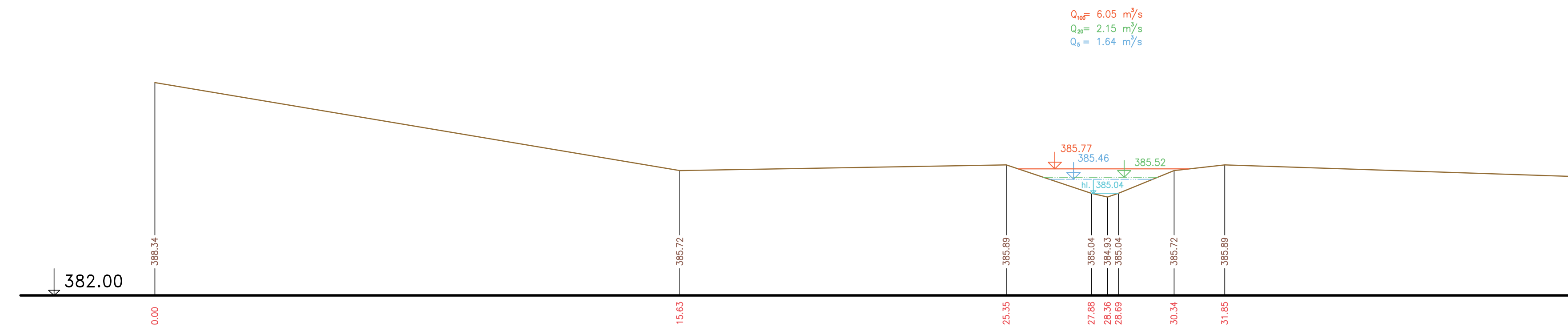
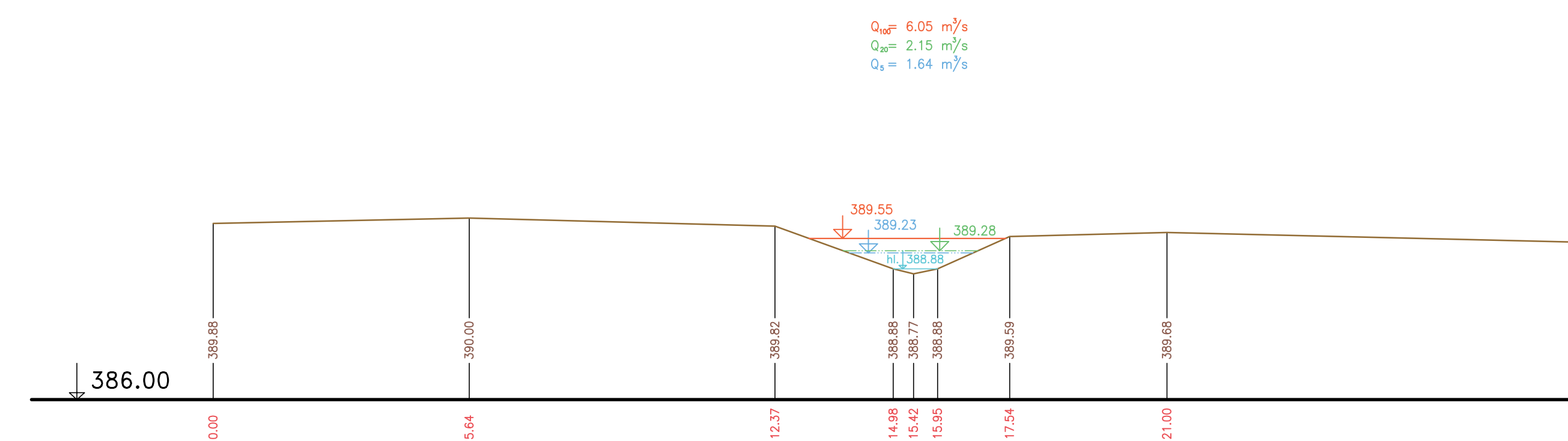


PŘÍČNÉ PROFILY
 ŘÍČANSKÝ POTOK
 MĚŘ.: 1:100/1:100
 73. ČÁST

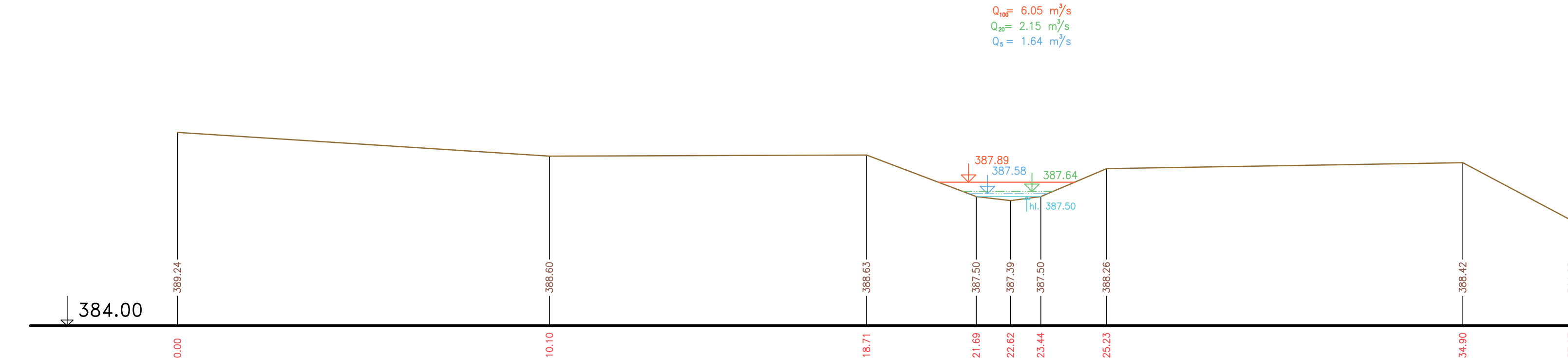
P297 km 19.51338



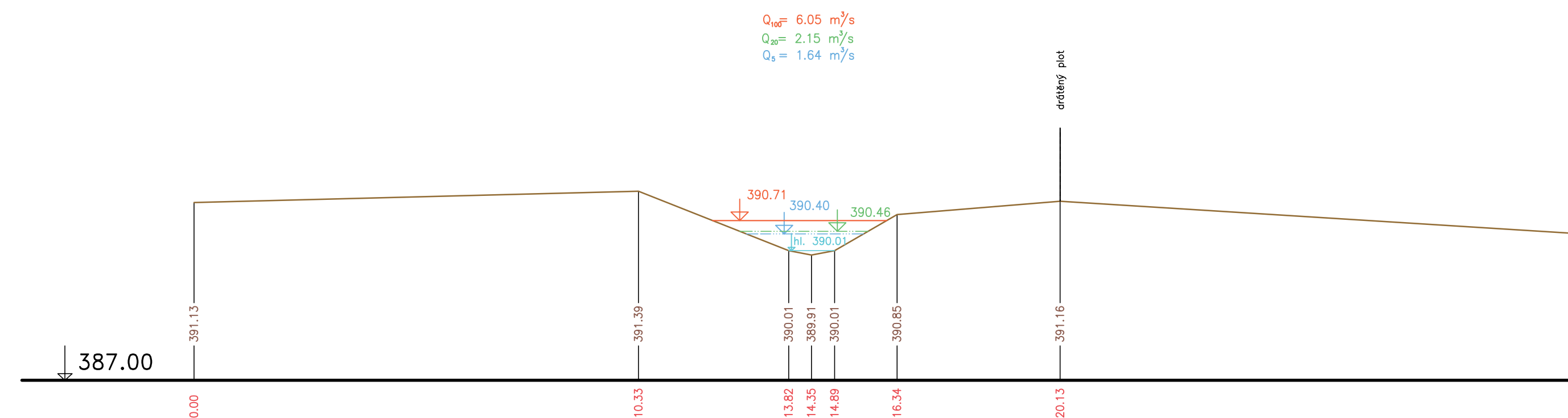
P299 km 19.63942



P298 km 19.59186



P300 km 19.68706



Výškový systém Balt p.v.

Název akce:	GENEREL TOKU ROKYTKA - II. etapa	Měřítko:	1 : 100/100
Název příkhy:	Příčné řezy korytem - Říčanský potok	Číslo příkhy:	3.6.1.2.73
73. část P297 - P300			