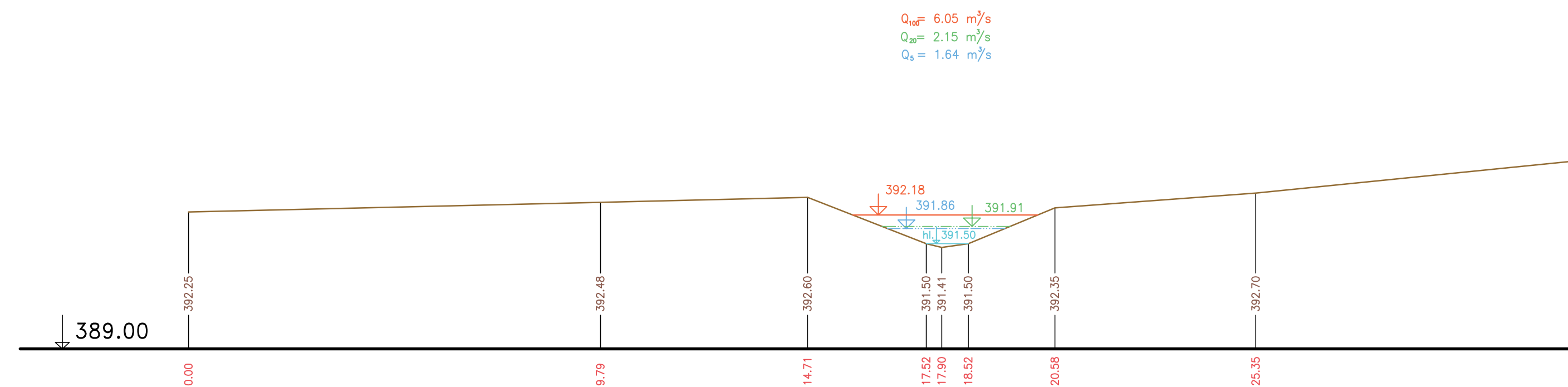
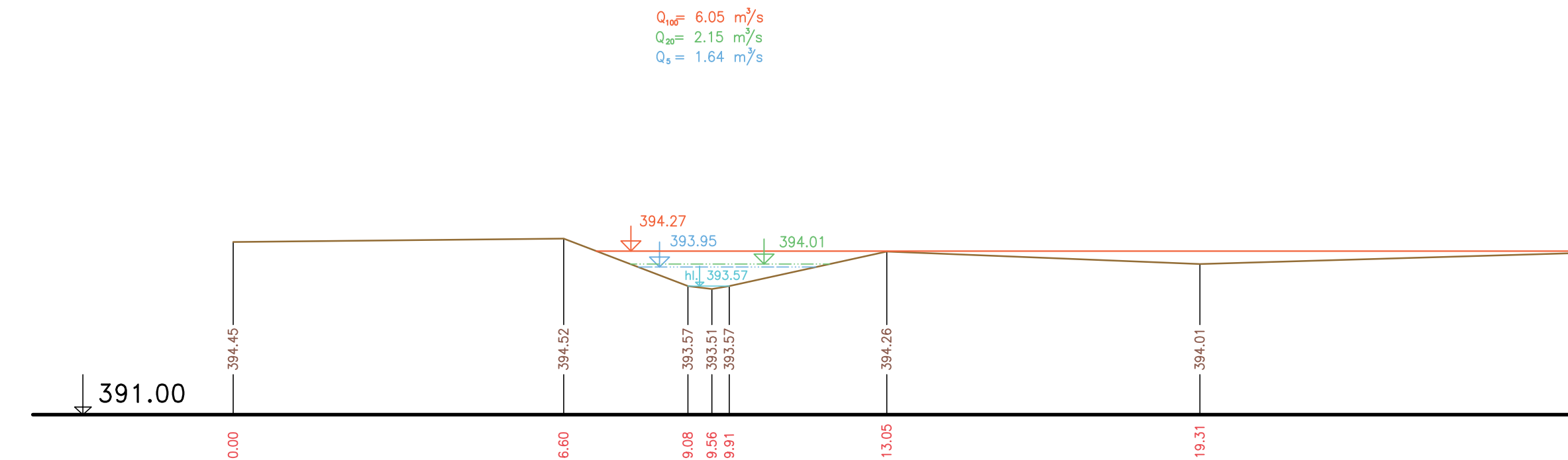


PŘÍČNÉ PROFILY  
ŘIČANSKÝ POTOK  
MĚŘ.: 1:100/1:100  
74. ČÁST

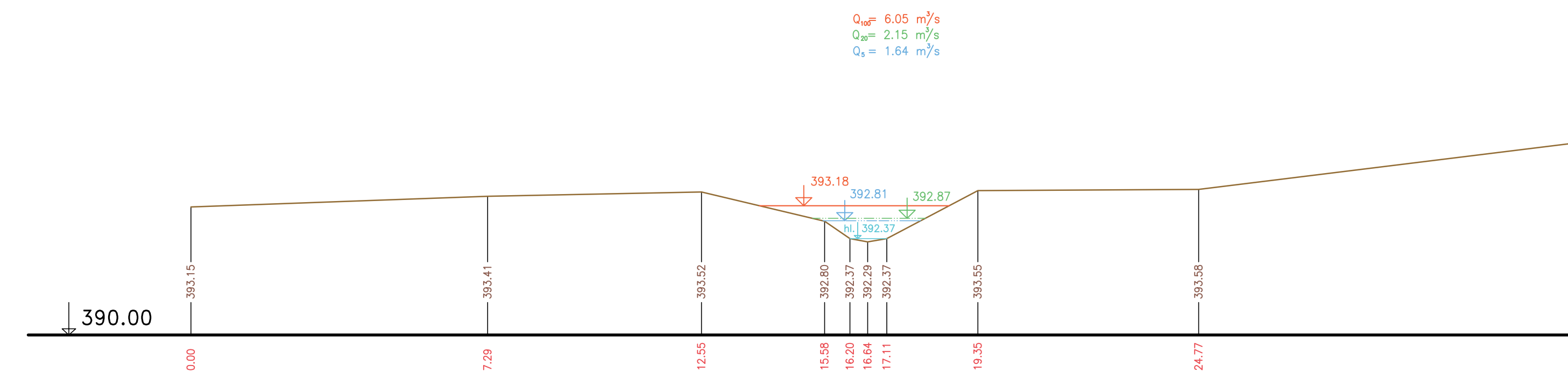
P301 km 19.73195



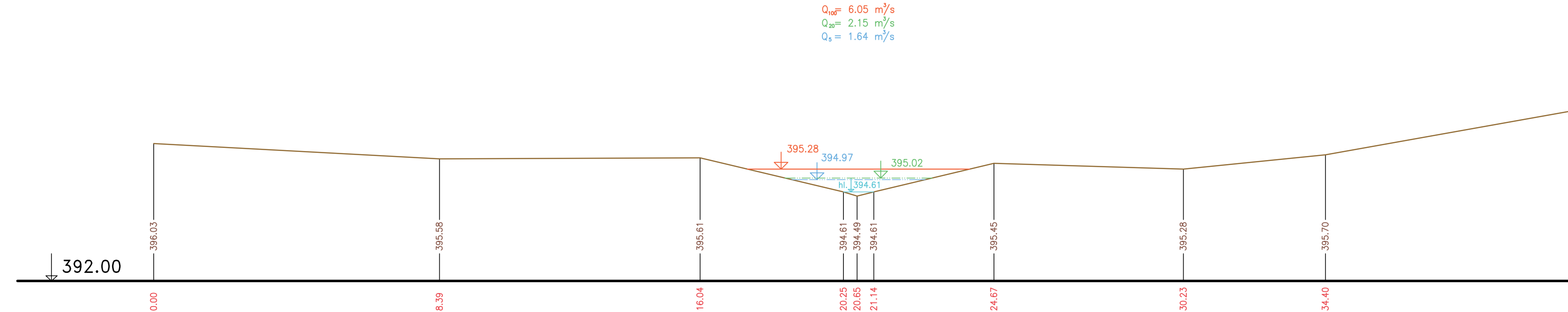
P303 km 19.81823




P302 km 19.77189



P304 km 19.86627



Výškový systém Balt p.v.

Název akce:	<b>GENEREL TOKU ROKYTKA - II. etapa</b>	
Název přílohy:	Příčné řezy korytem - Řičanský potok	Měřítko: 1 : 100/100
	74. část P301 - P304	Číslo přílohy: <b>3.6.1.2.74</b>