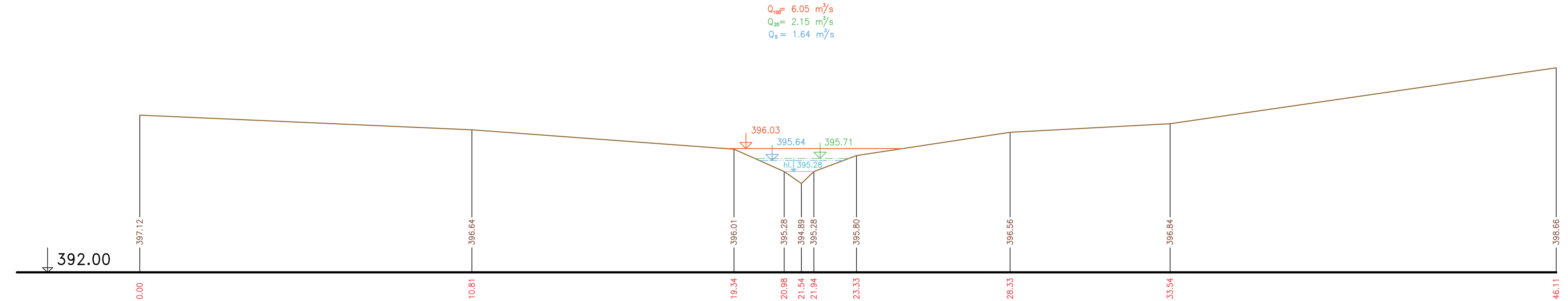
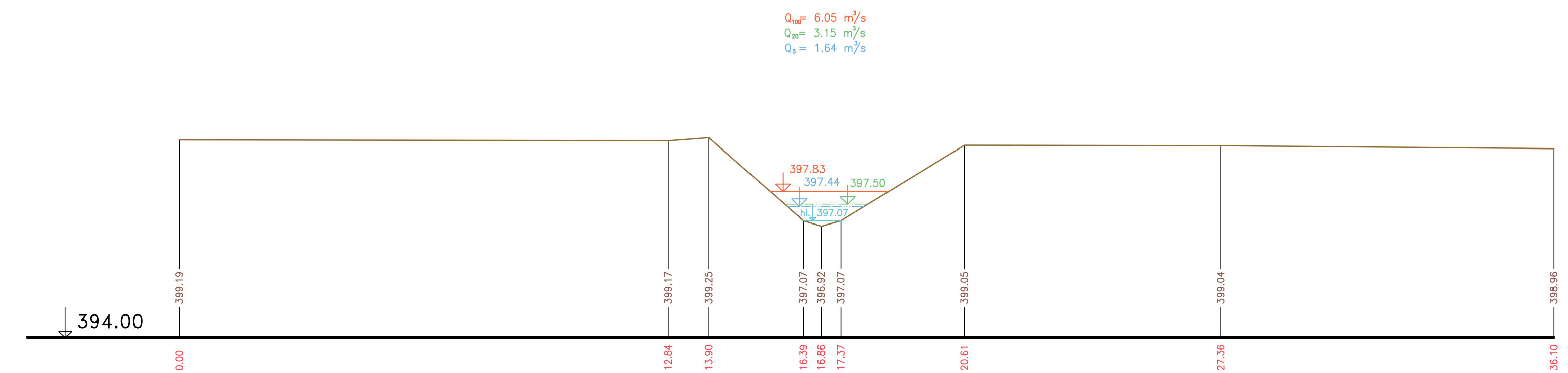


PŘÍČNÉ PROFILY  
ŘÍČANSKÝ POTOK  
MĚŘ.: 1:100/1:100  
75. ČÁST

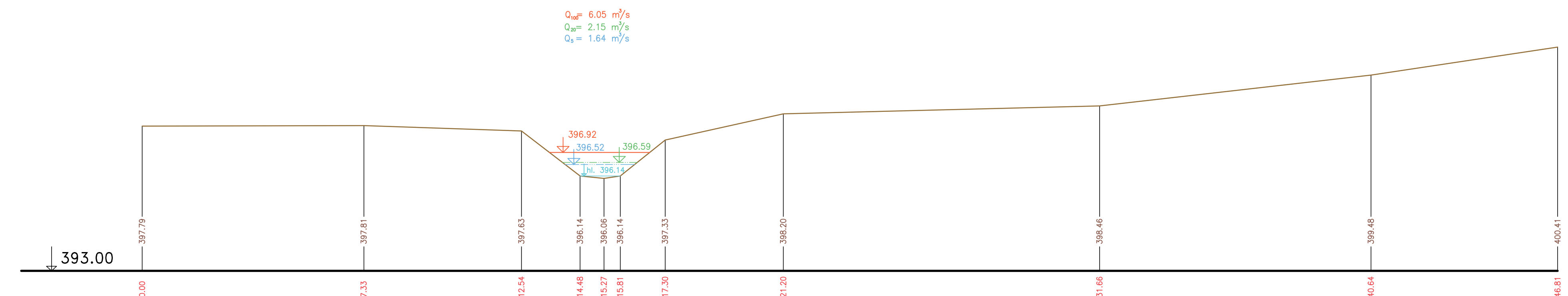
P305 km 19.91060



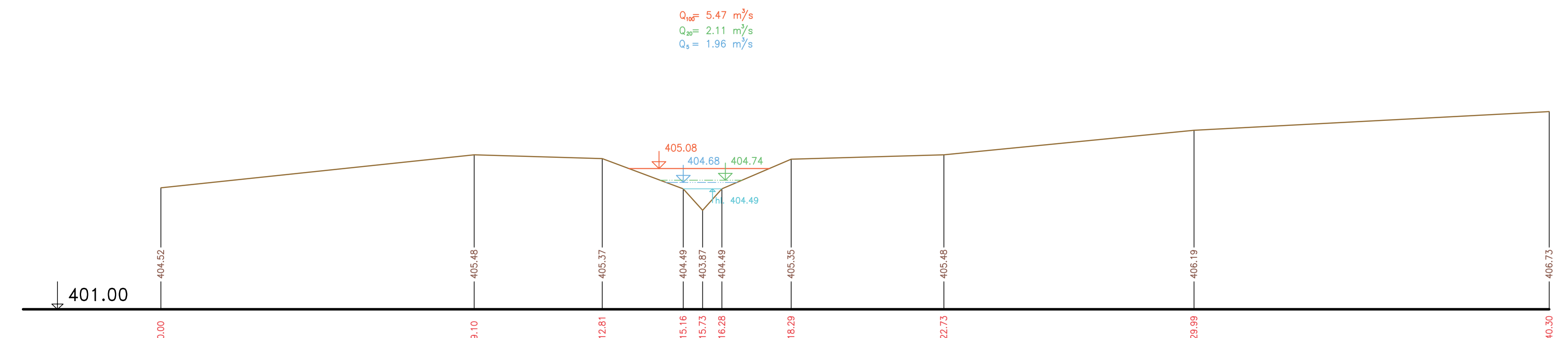
P307 km 19.98350




P306 km 19.94683



P308 km 20.24510



Výškový systém Balt p.v.

Název akce :	<b>GENEREL TOKU ROKYTKA - II. etapa</b>	
Název přílohy :	Příčné řezy korytem - Říčanský potok	Měřítko : 1 : 100/100
	75. část P305 - P308	Číslo přílohy : <b>3.6.1.2.75</b>