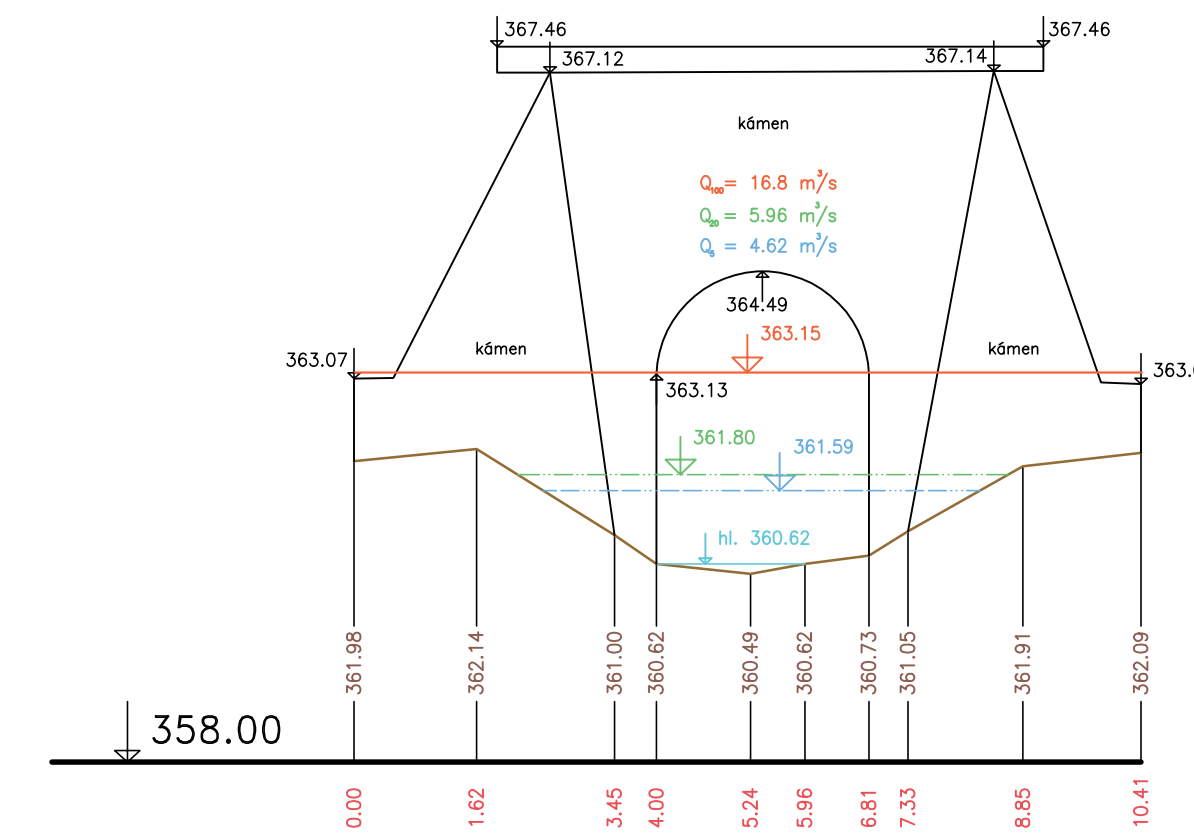
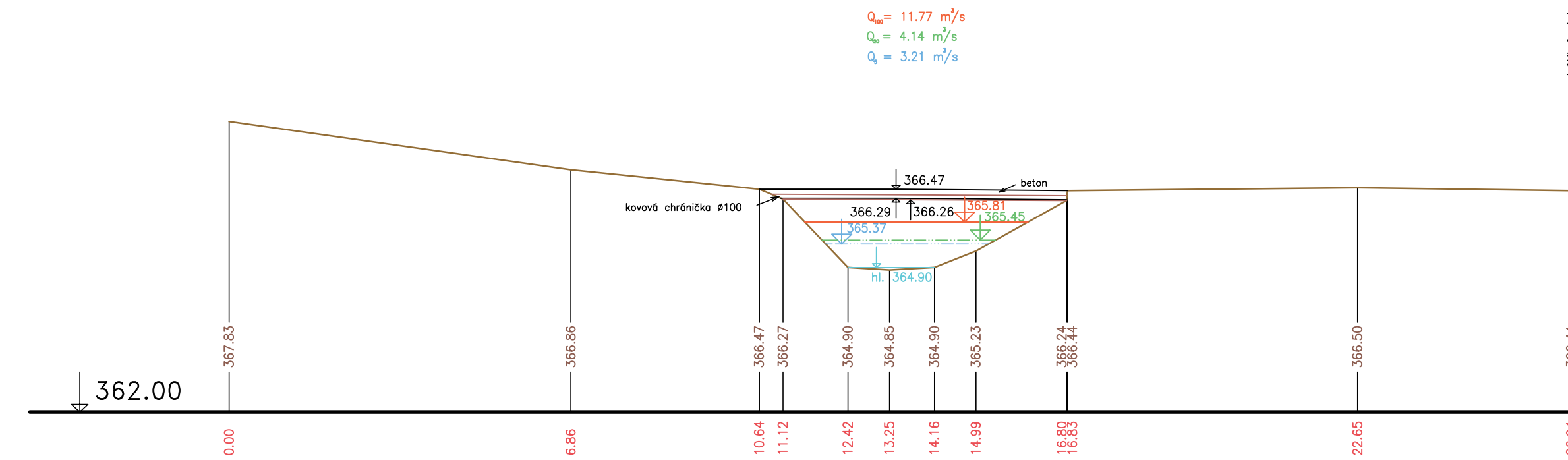


ŘEZY V OBJEKTECH
ŘÍČANSKÝ POTOK
MĚŘ.: 1:100/1:100
19. ČÁST

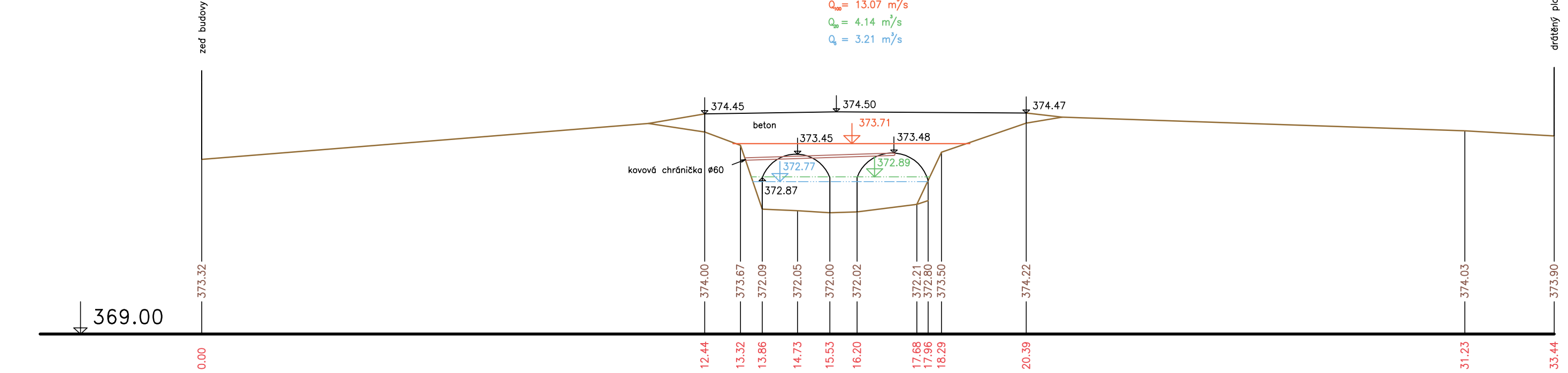
074 km 18.63536
Železniční kamenný most



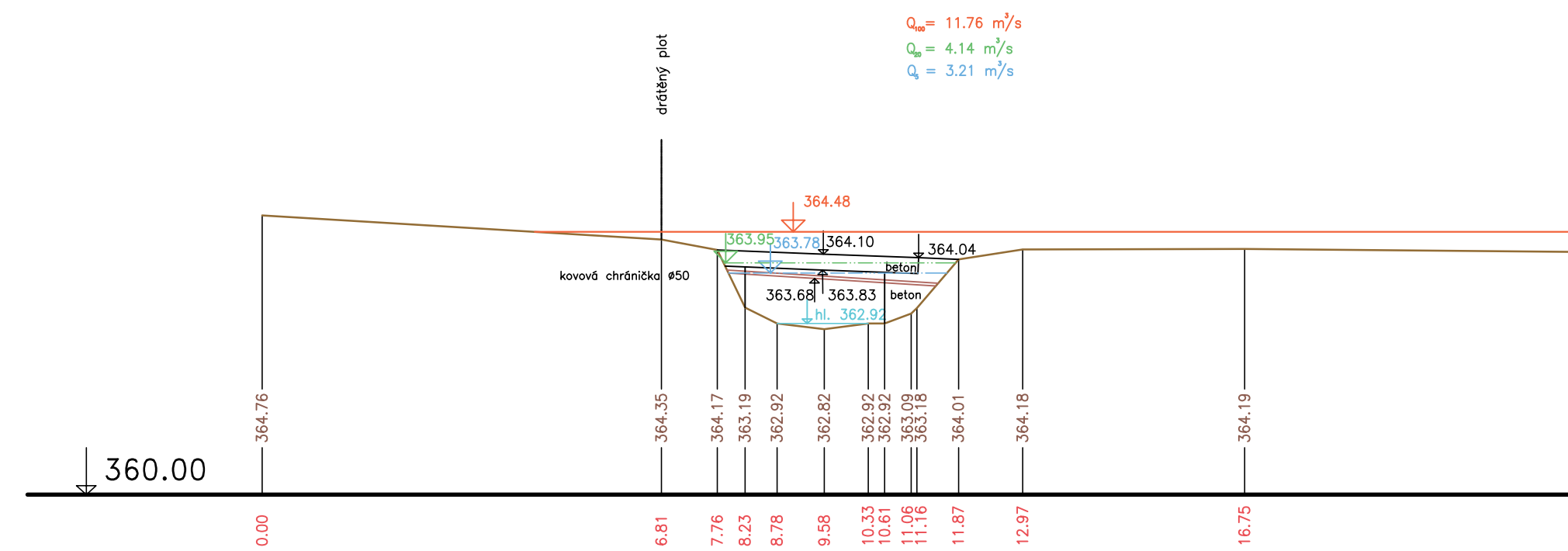
076 km 18.86206
Betonový cestní mostek



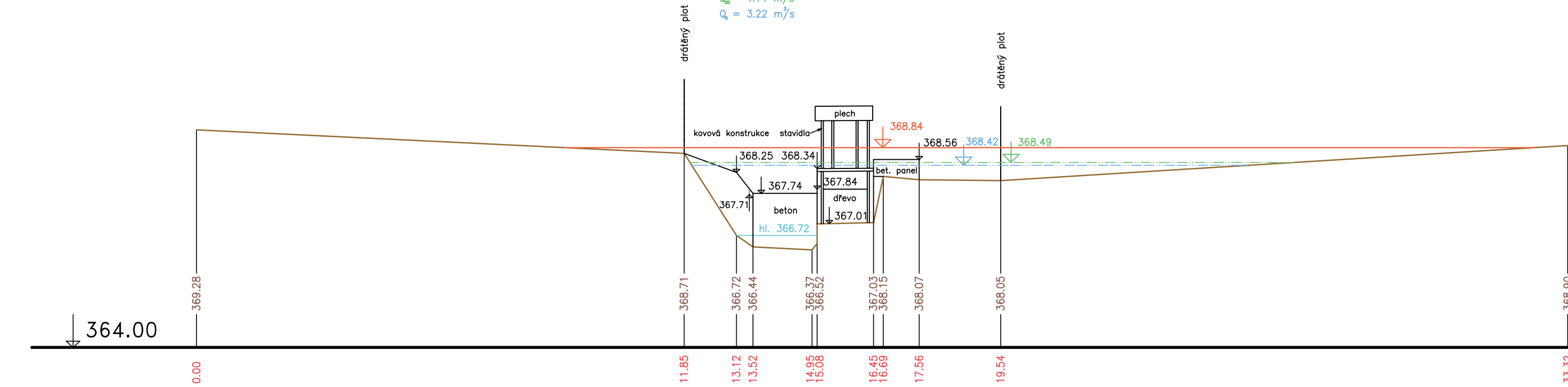
078 km 19.11169
Silniční betonový most



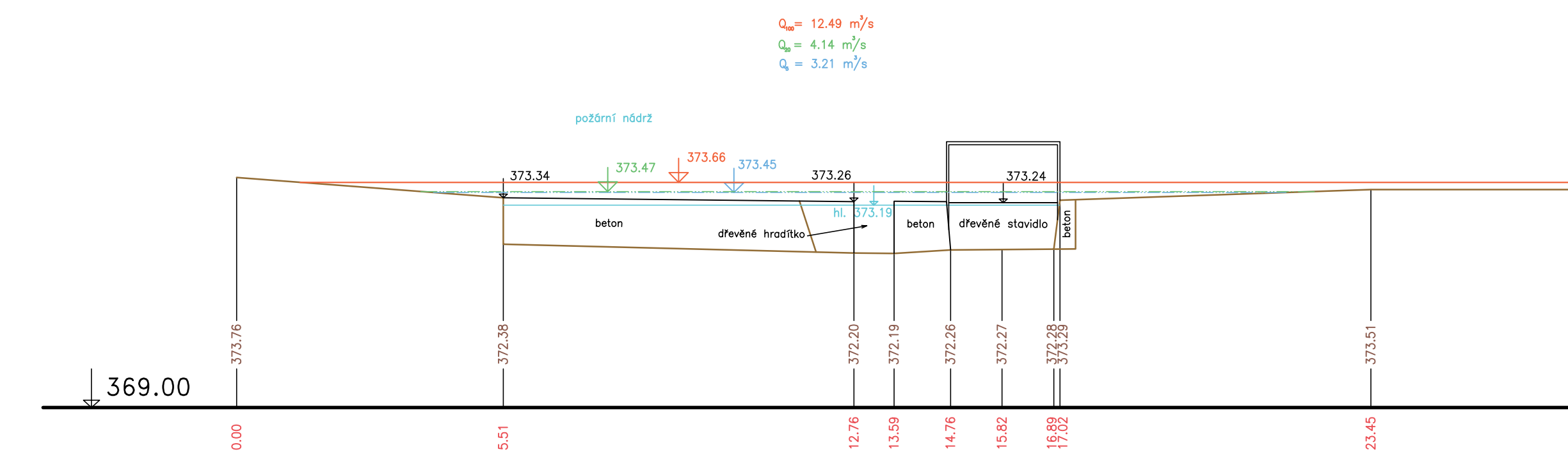
075 km 18.76716
Betonový cestní mostek



077 km 18.94170
Betonový stupeň a devastované stavidlo



079 km 19.13162
Výpustní objekt se stavidly z požární nádrže



Výškový systém Balt p.v.

Název akce:	GENEREL TOKU ROKYTKA - II. etapa	
Název přílohy:	Příčné řezy v objektech - Říčanský potok	Měřítko: 1:100/100
	19. část 074 - 079	Číslo přílohy: 3.6.1.4.19