ÚDOLNÍ PROFILY
ŘÍČANSKÝ POTOK
MĚŘ.: 1:500/1:100
12. ČÁST

U19 – 065 km 16.24596

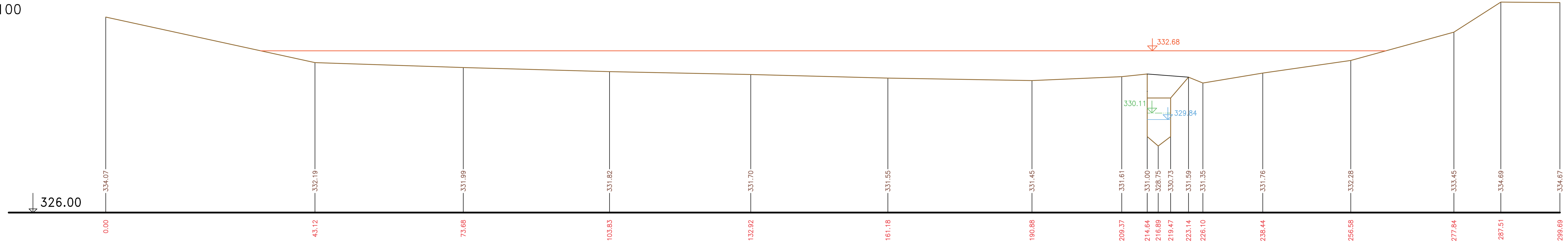

U21 km 18.57784

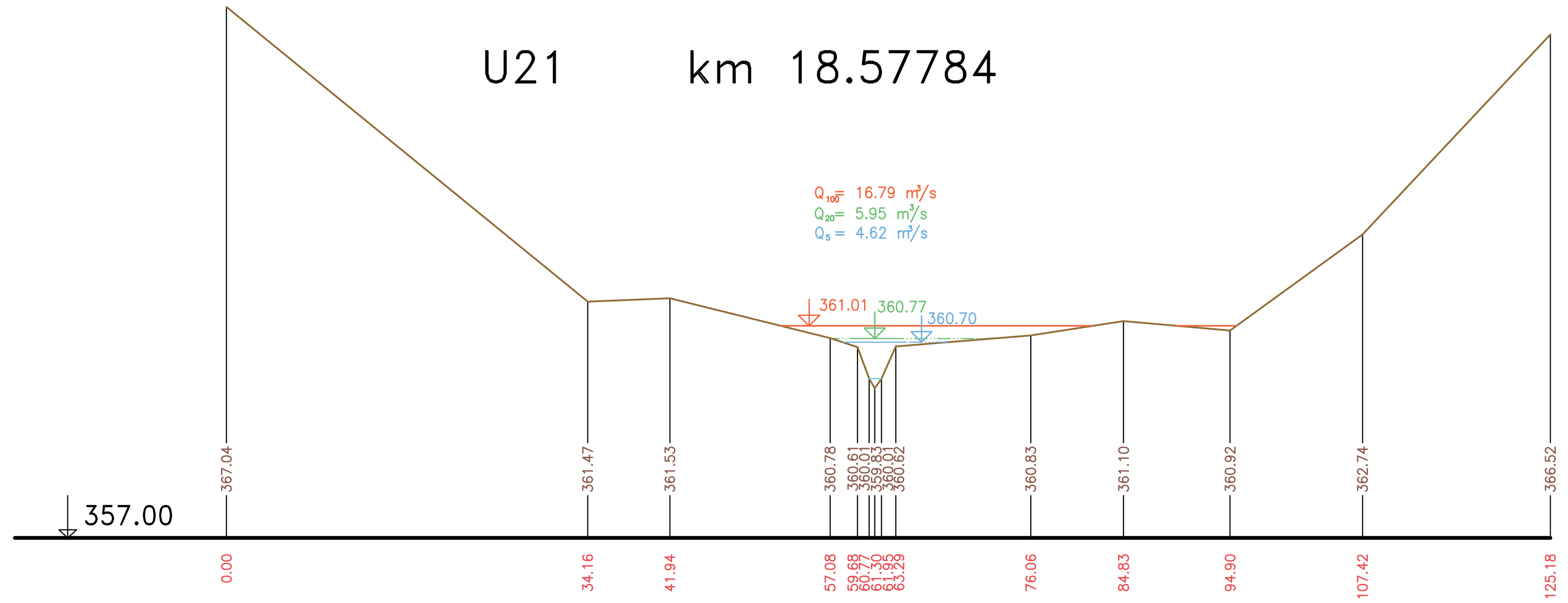

U20 km 17.27901

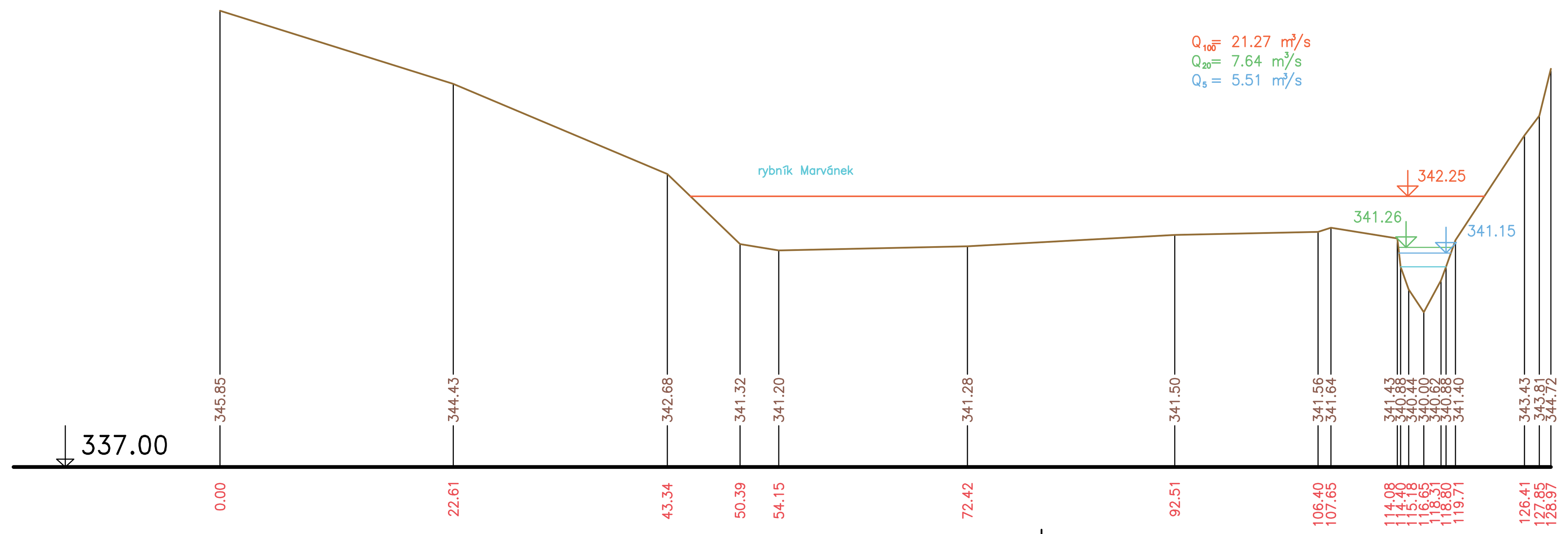

U22 km 19.37896

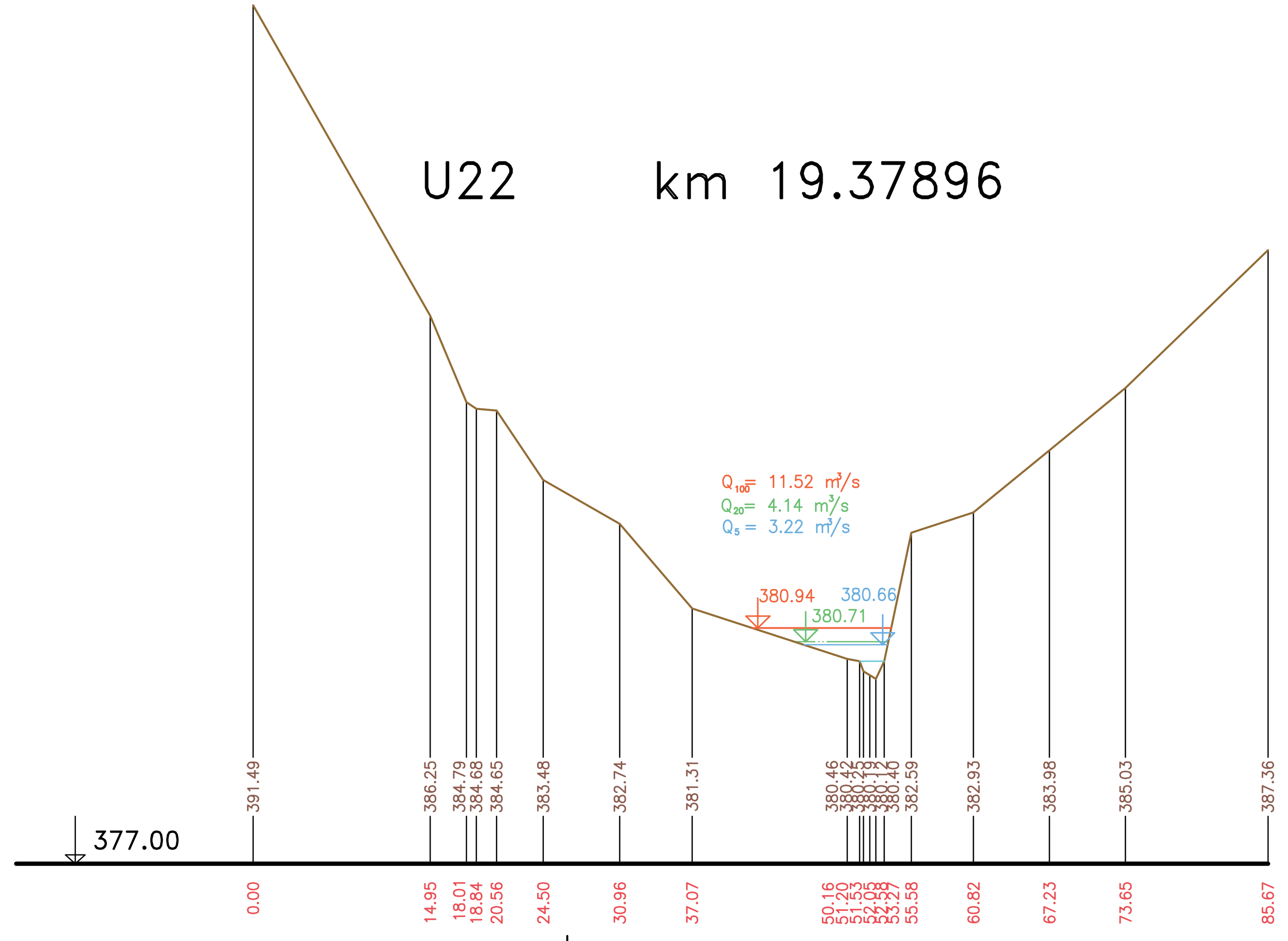

U23 km 20.81347

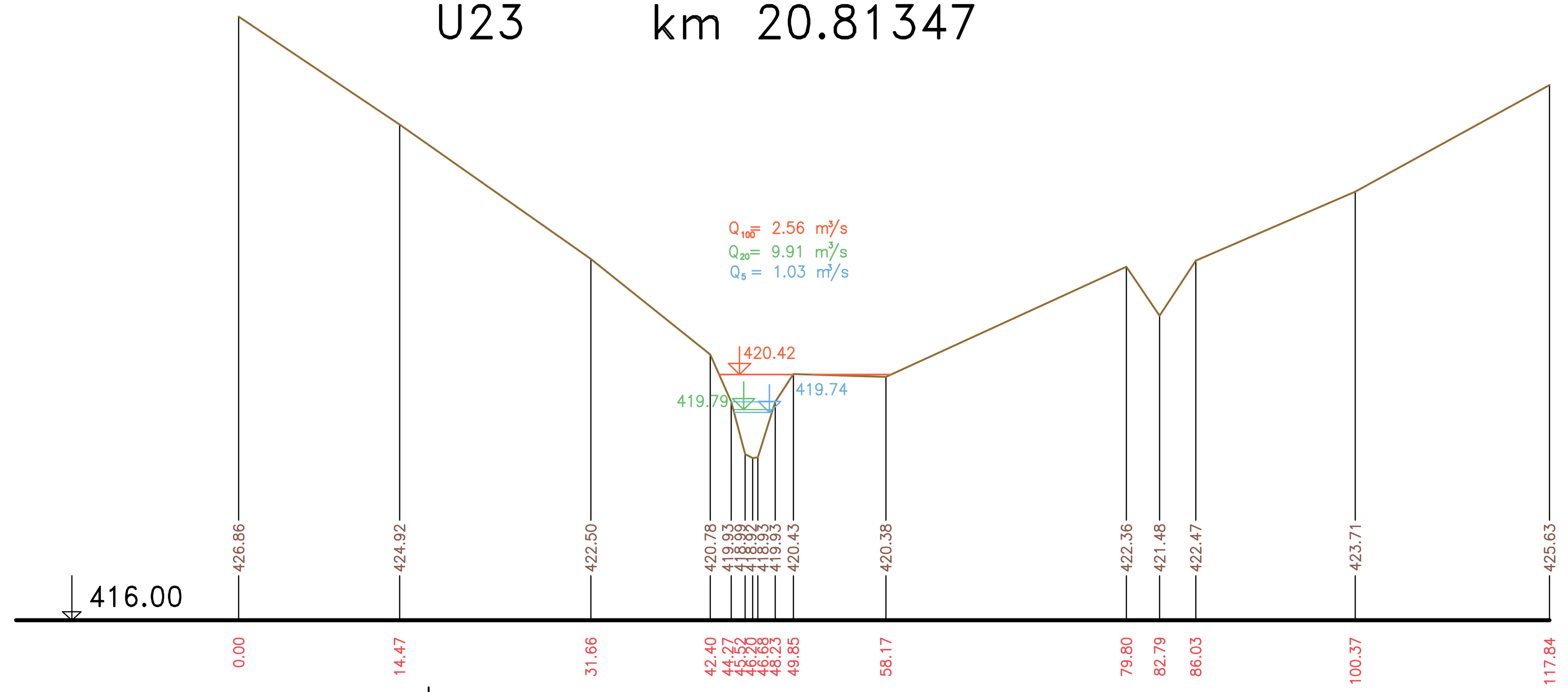

Výškový systém Balt p.v.

Název akce:	
GENEREL TOKU ROKYTKA - II. etapa	HYDROPROJEKT
Název přílohy: Údolní profily - Říčanský potok	Měřítko: 1 : 500/100
12. část U19 - U23	Číslo přílohy: **3.6.1.3.12**