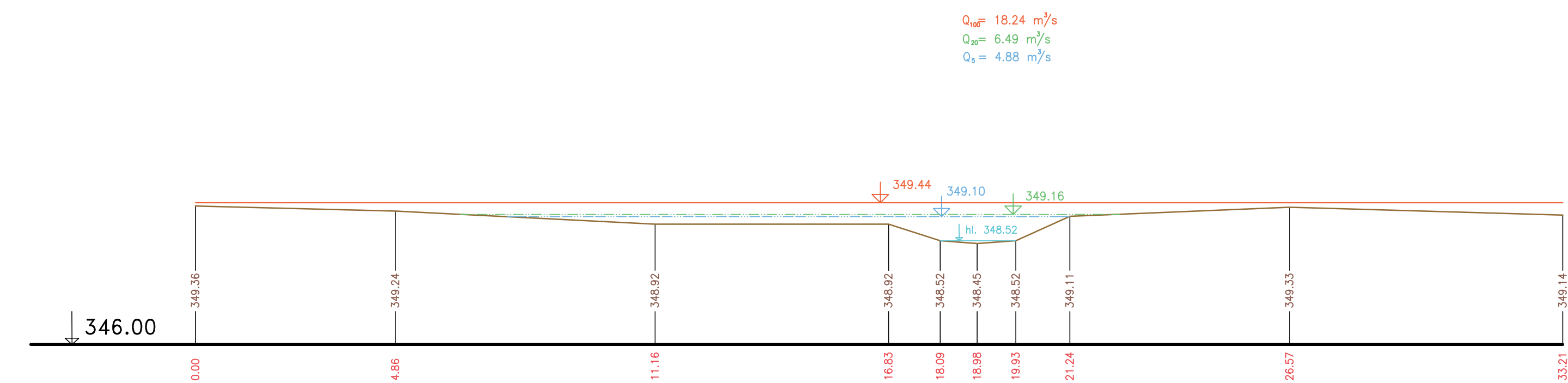
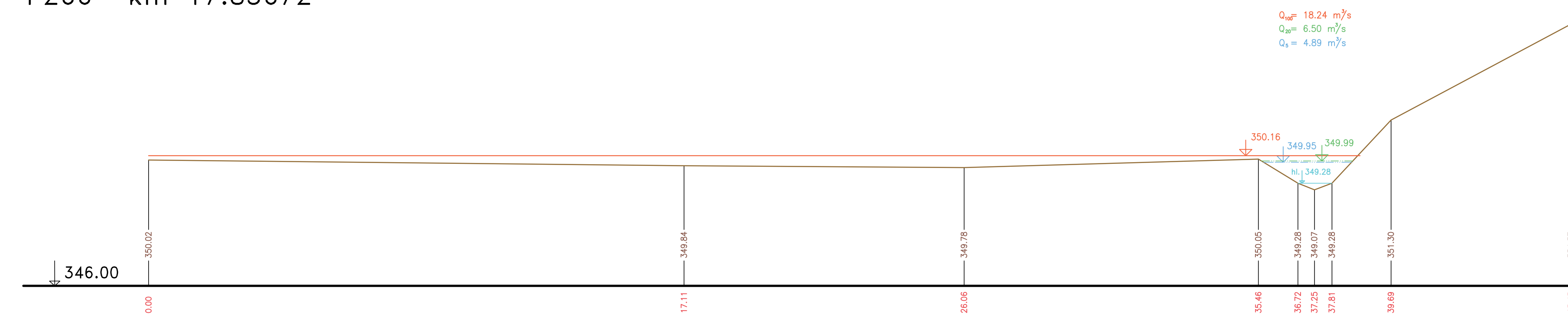


PŘÍČNÉ PROFILY  
 ŘÍČANSKÝ POTOK  
 MĚŘ.: 1:100/1:100  
 66. ČÁST

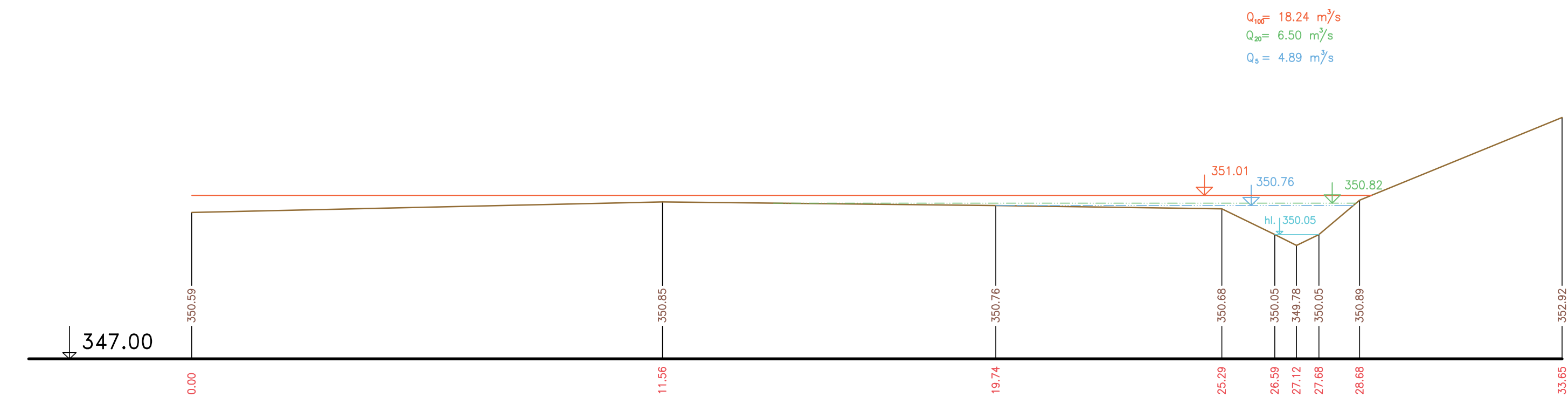
P265 km 17.79705



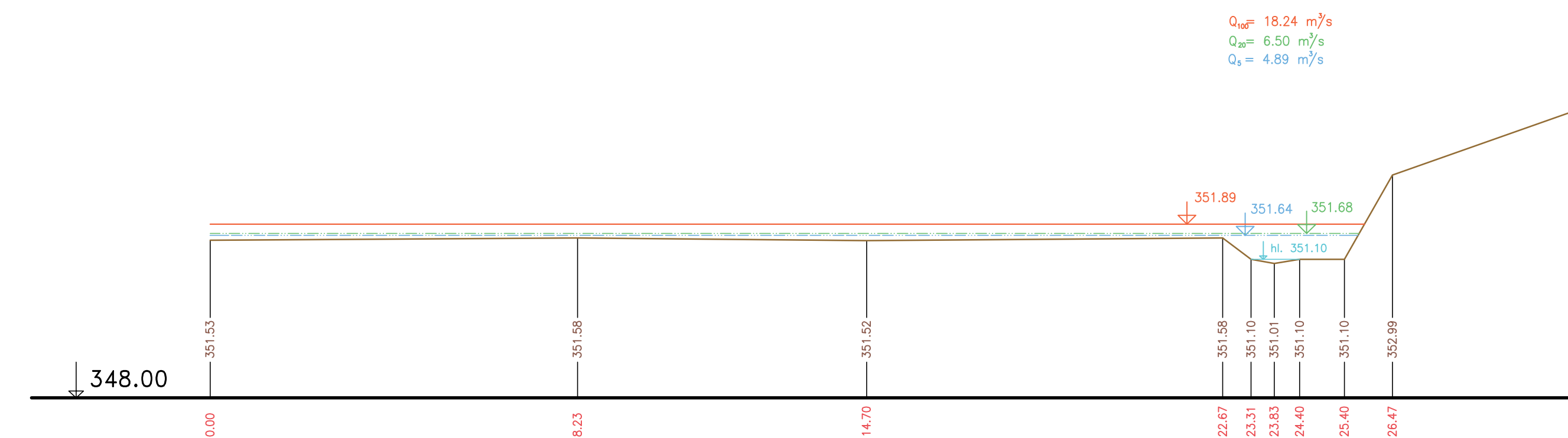
P266 km 17.85672




P267 km 17.90756



P268 km 17.96452



Výškový systém Balt p.v.

Název akce:	<b>GENEREL TOKU ROKYTKA - II. etapa</b>	
Název přílohy:	Příčné řezy korytem - Říčanský potok	Mřížka: 1 : 100/100
66. část P265 - P268		Číslo přílohy: <b>3.6.1.2.66</b>