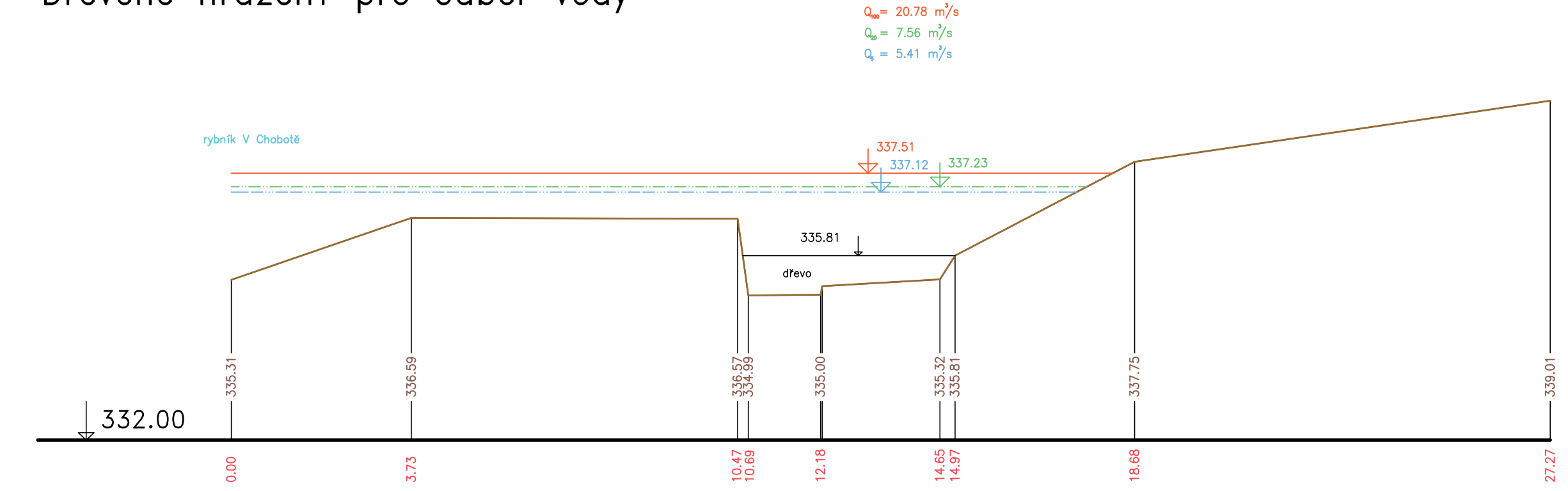
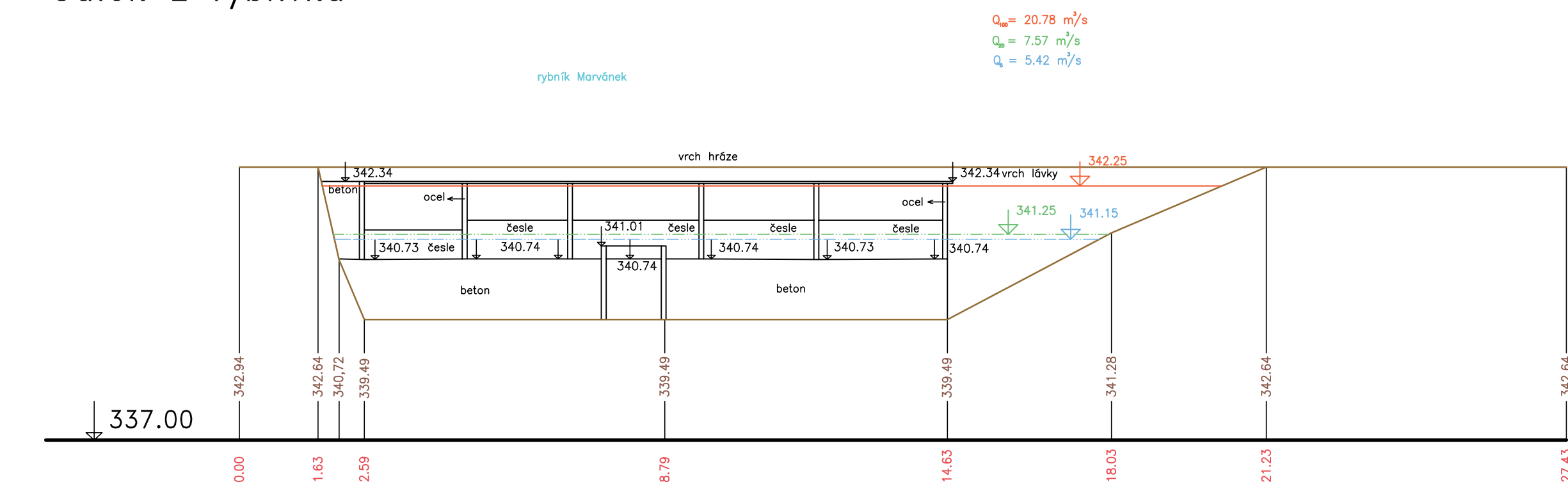


ŘEZY V OBJEKTECH  
 ŘIČANSKÝ POTOK  
 MĚŘ.: 1:100/1:100  
 18. ČÁST

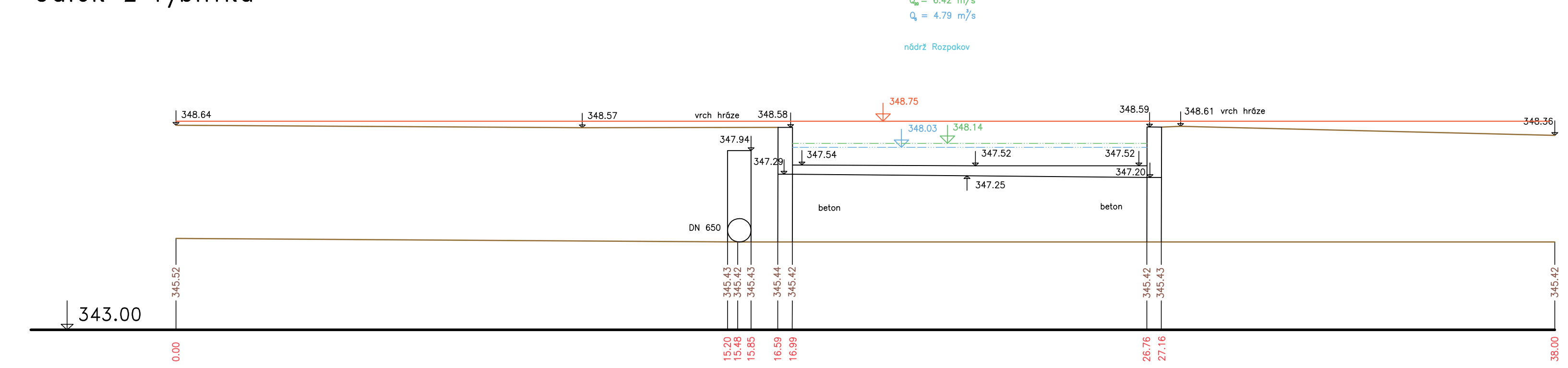
068 km 16.93409  
 Dřevěné hrazení pro odběr vody



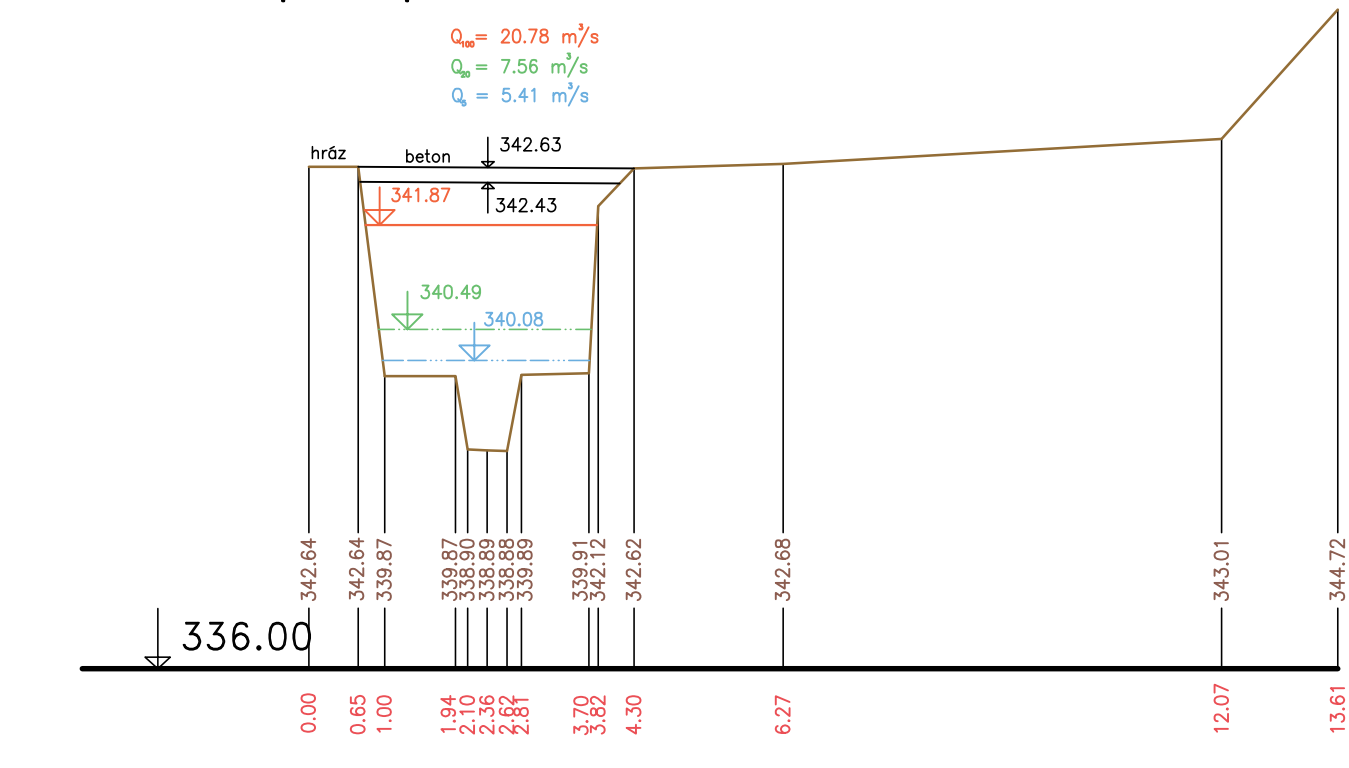
070 km 17.05130  
 Odtok z rybníka



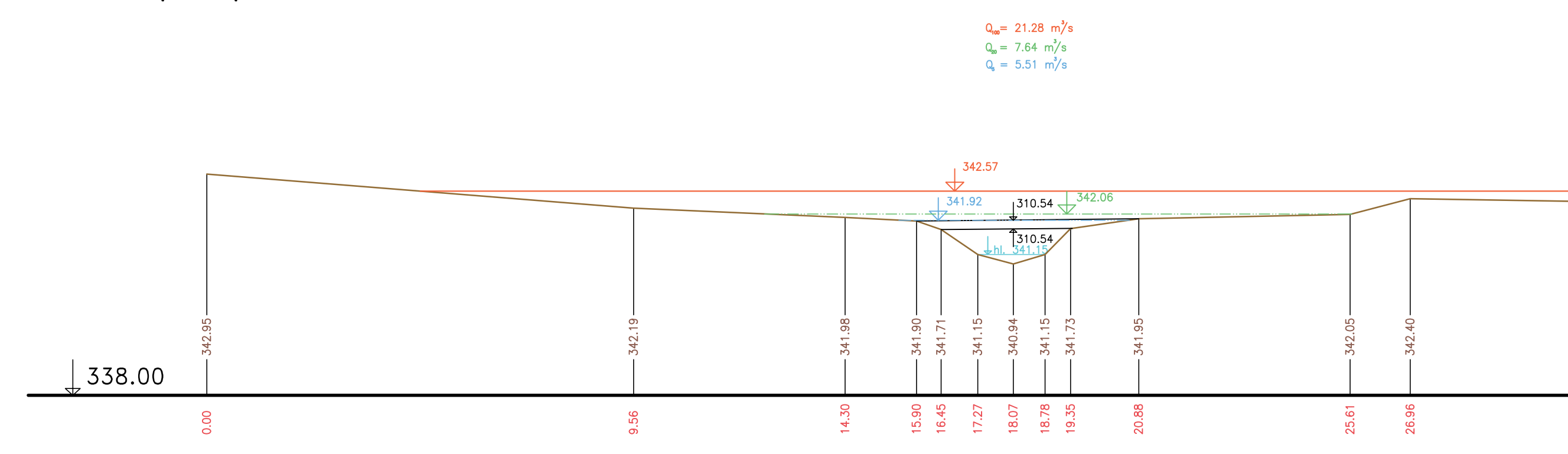
072 km 17.59342  
 Odtok z rybníka



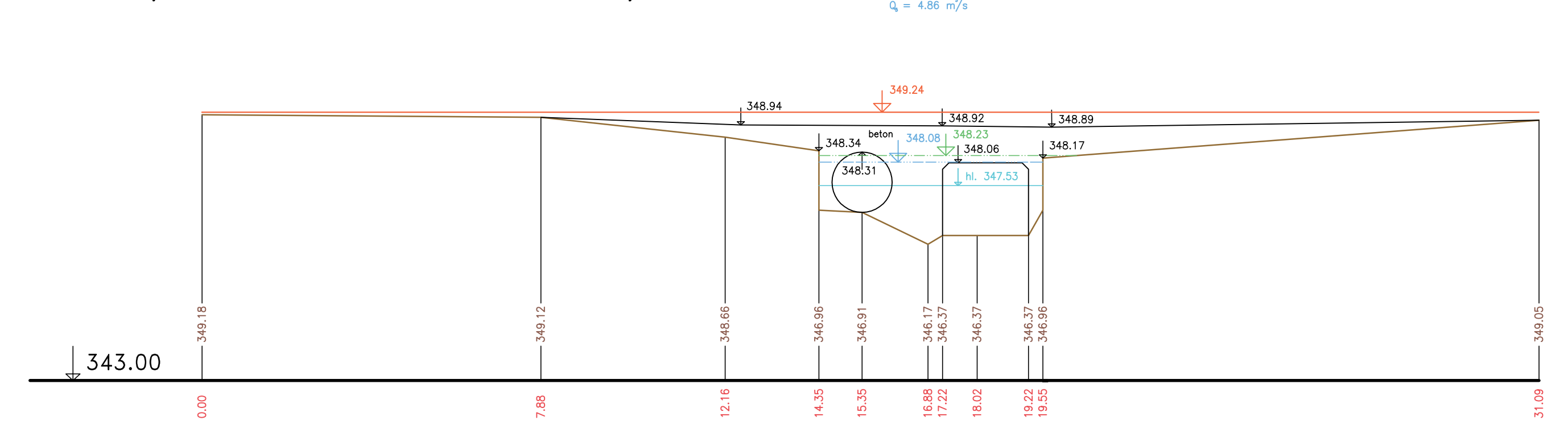
069 km 16.99714  
 Lávka pro pěší



071 km 17.31765  
 Mostek pro pěší



073 km 17.67610  
 Betonový cestní mostek – vtok do rybníka



Výškový systém Balt p.v.

Název akce:	<b>GENEREL TOKU ROKYTKA - II. etapa</b>	
Název přílohy:	Příčné řezy v objektech - Řičanský potok	Měřítko: 1 : 100/100
	18. část 068 - 073	Číslo přílohy: <b>3.6.1.4.18</b>