
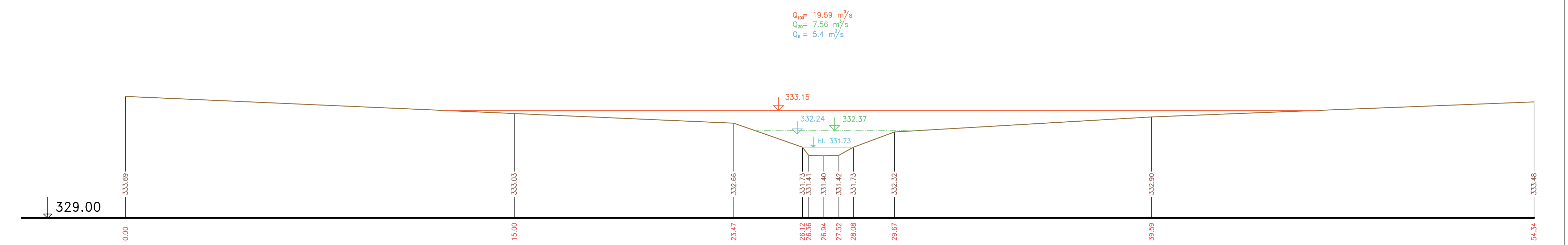


PŘÍČNÉ PROFILY
ŘÍČANSKÝ POTOK
MĚŘ.: 1:100/1:100
62. ČÁST

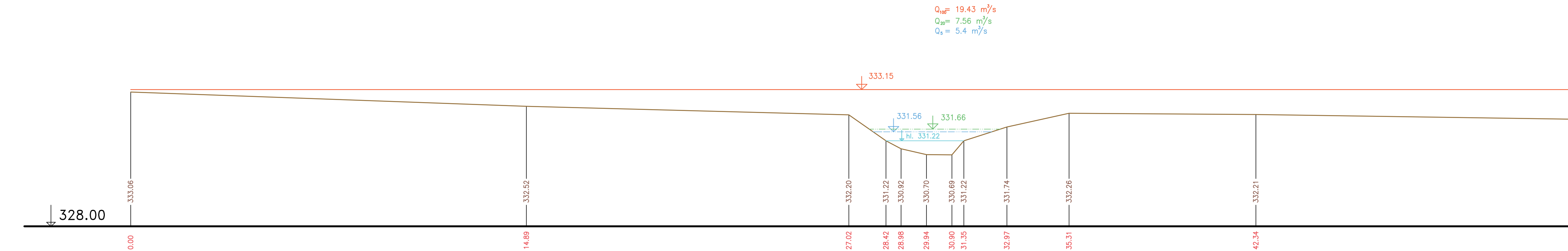
P249 km 16.62627



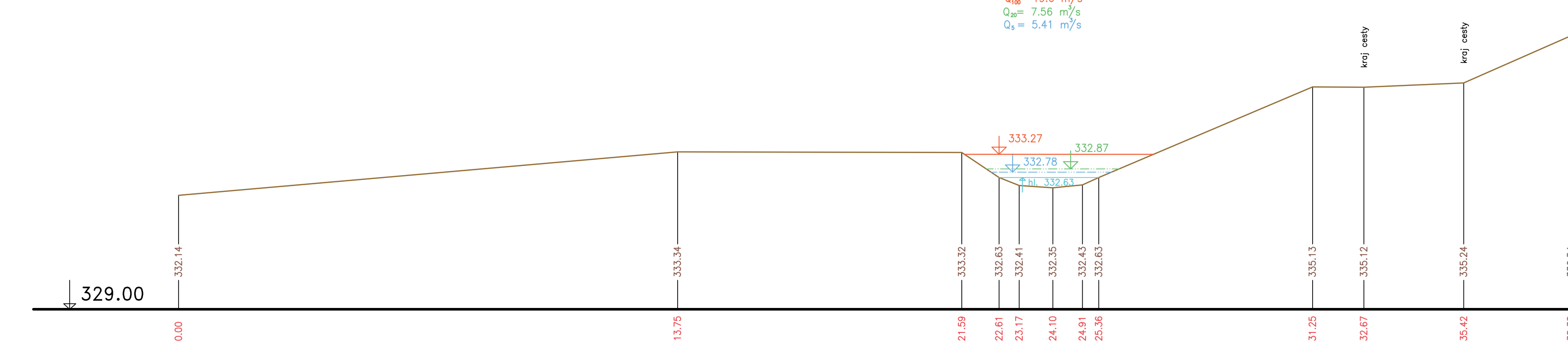
P251 km 16.73499



P250 km 16.68976



P252 km 16.77402



Výškový systém Balt p.v.

Název akce:	GENEREL TOKU ROKYTKA - II. etapa	
Název přílohy:	Příčné řezy korytem - Říčanský potok	Měřítko: 1:100/100
62. část P249 - P252		Číslo přílohy: 3.6.1.2.62