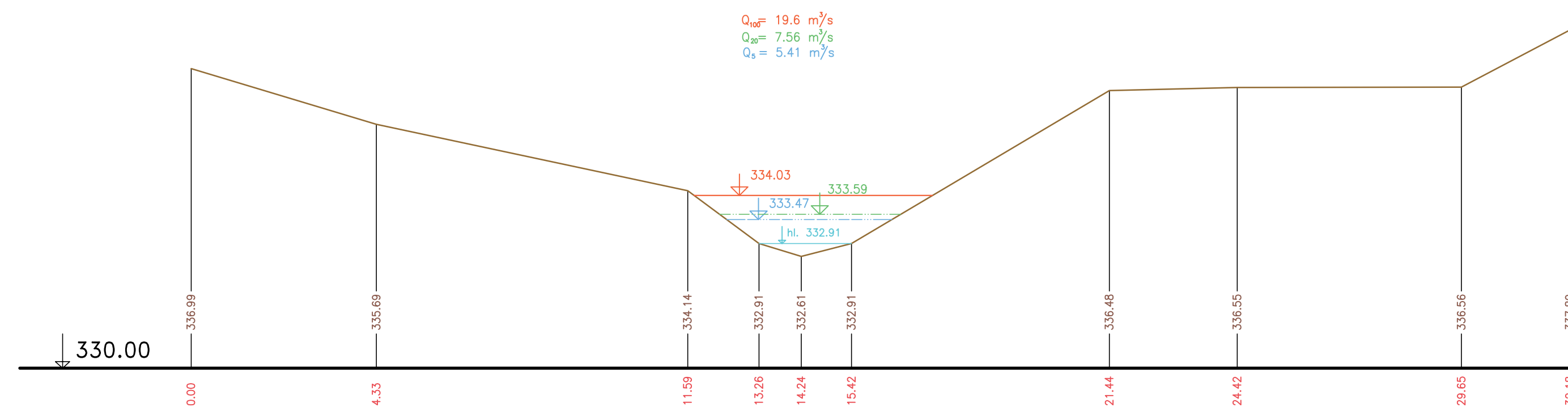
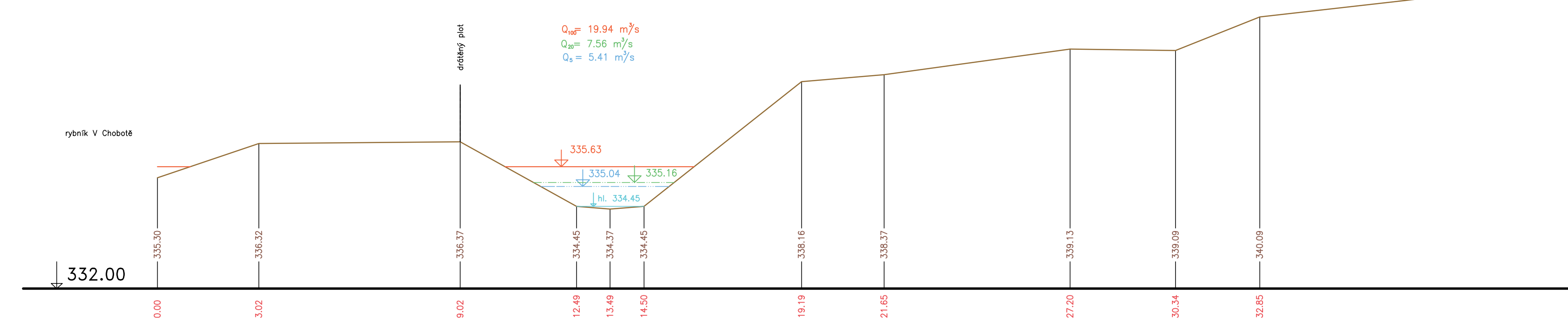


PŘÍČNÉ PROFILY  
 ŘÍČANSKÝ POTOK  
 MĚŘ.: 1:100/1:100  
 63. ČÁST

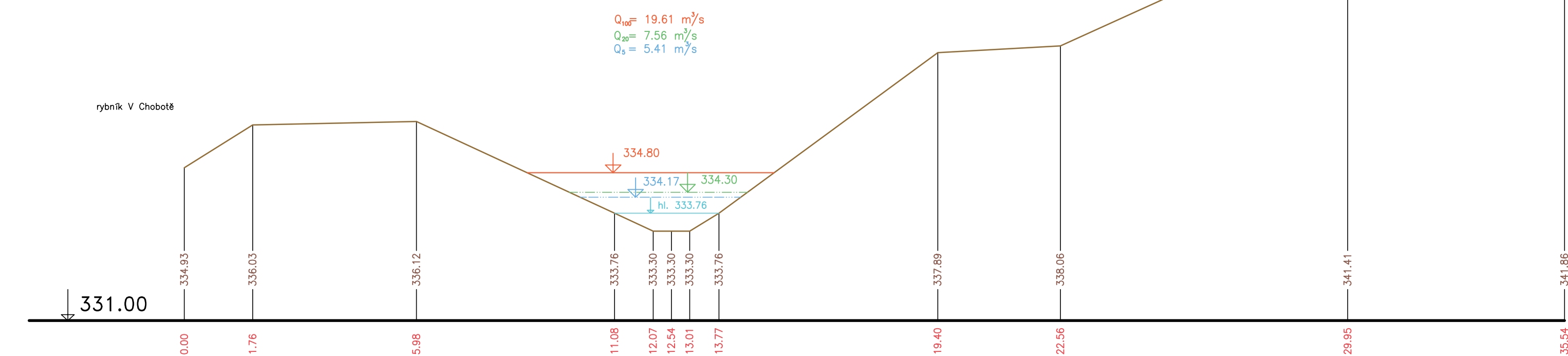
P253 km 16.81108



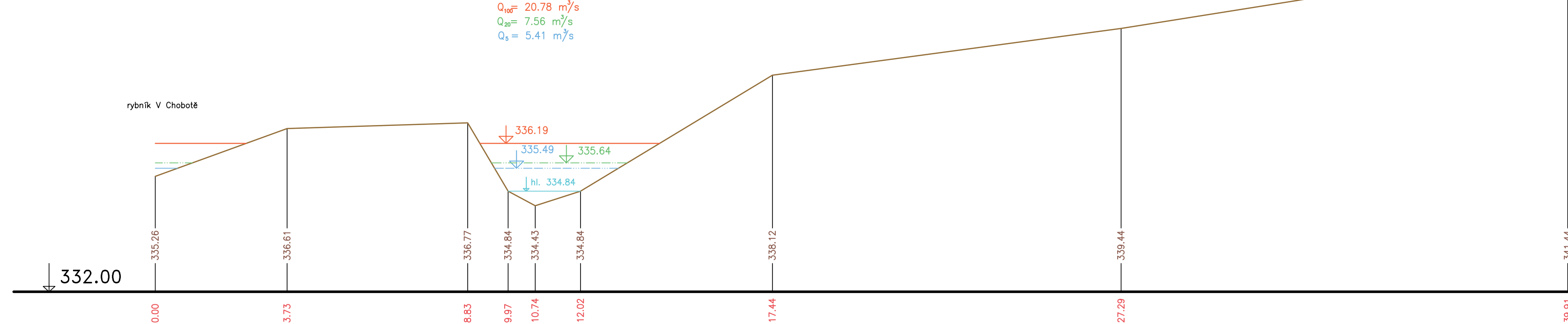
P255 km 16.89251




P254 km 16.85815



P256 km 16.92794



Výškový systém Balt p.v.

Název akce:	<b>GENEREL TOKU ROKYTKA - II. etapa</b>	
Název přílohy:	Příčné řezy korytem - Říčanský potok	Měřítko: 1 : 100/100
	63. část P253 - P256	Číslo přílohy: <b>3.6.1.2.63</b>